

CUPRINS

1. INTRODUCERE	4
1.1 ABORDĂRI ALE DEZVOLTĂRII DURABILE	4
1.2 PRINCIPII DE LUCRU	5
1.3 DEZVOLTAREA DURABILĂ A COMUNEI SOLONT.....	8
2. METODOLOGIE DE LUCRU	9
2.1 ANALIZA DE POTENȚIAL A ZONEI	9
2.2 ANALIZA SWOT PE DOMENII DE INTERES MAJOR – CU SCOPUL DE A STABILI DIRECȚIILE STRATEGICE SI DE A PRIORITIZA INTERVENȚIILE	9
2.3 FORMULAREA VIZIUNII, MENITA SA ORIENTEZE PLANIFICAREA SI DEZVOLTAREA UNUI SISTEM DE OBIECTIVE SI MASURI ADECVATE	11
2.4 ETAPA DE CONSULTARE / VALIDARE A STRATEGIEI	11
2.5 IMPLEMENTAREA SI MONITORIZAREA STRATEGIEI DE DEZVOLTARE DURABILA	12
2.6 INSTRUMENTE DE LUCRU	12
3. PREZENTARE GENERALĂ.....	13
3.1 JUDEȚUL BACĂU	13
3.1.1 ALIMENTAREA CU APĂ, CANALIZAREA ȘI EPURAREA APELOR UZATE	16
3.1.2 DRUMURILE PUBLICE	17
3.1.3 SALUBRIZAREA LOCALITĂȚILOR	17
3.1.4 INFRASTRUCTURA SANITARĂ.....	18
3.1.5 EDUCAȚIE.....	18
3.1.6 TURISM	19
3.2 DESCRIEREA COMUNEI SOLONT	20
3.2.1 ISTORICUL COMUNEI SOLONT	20
3.2.2 AȘEZAREA GEOGRAFICĂ	20
3.2.3 ELEMENTE ALE CADRULUI NATURAL	21
3.2.4 POPULAȚIA ȘI FORȚA DE MUNCĂ.....	22
3.2.5 AMENAJAREA TERITORIULUI	23

3.2.6 PROBLEME DE MEDIU	23
3.2.7 INFRASTRUCTURA	23
4. ANALIZA SWOT A COMUNEI SOLONT	24
4.1 ANALIZĂ SWOT – SOCIAL	25
4.2 ANALIZĂ SWOT – ECONOMIE LOCALĂ	26
4.3 ANALIZA SWOT – MEDIUL ÎNCONJURĂTOR.....	30
4.4 ANALIZA SWOT – EDUCAȚIE SI CULTURA	31
4.5 ANALIZA SWOT – INFRASTRUCTURA	32
4.6 ANALIZA SWOT – GUVERNARE LOCALĂ	33
4.7 ANALIZA SWOT – MANAGEMENTUL SITUAȚIILOR DE URGENȚĂ ȘI SIGURANȚA TRAFICULUI RUTIER	34
4.8 ANALIZA SWOT – COMUNA BUBCIUMI	37
5. STRATEGIA DE DEZVOLTARE DURABILĂ A COMUNEI SOLONT	39
5.1 SECTOR PRIORITAR 1 - DEZVOLTAREA UNUI MEDIU ECONOMIC CARE SĂ DUCĂ LA CREȘTEREA COMPETITIVITĂȚII AGENȚILOR ECONOMICI ȘI ATRACTIVITATEA LOCALITĂȚII.....	41
5.1.1 DOMENIU DE INTERVENȚIE 1.1 - ÎNCURAJAREA ȘI SPRIJINIREA INIȚIATIVEI PRIVATE	42
5.1.2 DOMENIU DE INTERVENȚIE 1.2 - DEZVOLTAREA TURISMULUI LOCAL	43
5.2 SECTOR PRIORITAR 2 - DEZVOLTAREA SERVICIILOR COMUNITARE DE UTILITĂȚI PUBLICE	44
5.2.1 DOMENIU DE INTERVENȚIE 2.1 - MODERNIZAREA DRUMURILOR	46
5.2.2 DOMENIU DE INTERVENȚIE 2.2 - SERVICIUL DE ALIMENTARE CU APA, CANALIZARE ȘI EPURARE A APELOR UZATE	47
5.2.3 DOMENIU DE INTERVENȚIE 2.3 - SERVICIUL DE SALUBRIZARE A COMUNEI.....	49
5.2.4 DOMENIU DE INTERVENȚIE 2.4 - SERVICIUL DE ILUMINAT PUBLIC LOCAL ȘI SERVICIUL DE ALIMENTAREA CU GAZ	51
5.3 SECTOR PRIORITAR 3 - PROTECȚIA MEDIULUI ȘI A NATURII.....	52
5.3.1 DOMENIU DE INTERVENȚIE 3.1 - MANAGEMENTUL DEȘEURILOR	53
5.3.2 DOMENIU DE INTERVENȚIE 3.2 - PROTEJAREA CADRULUI NATURAL ȘI ÎMBUNĂȚĂȚIREA CALITĂȚII MEDIULUI ÎNCONJURĂTOR	54
5.4 SECTOR PRIORITAR 4 - CREȘTEREA CAPACITĂȚII DE INTERVENȚIE A ADMINISTRAȚIEI PUBLICE LOCALE.....	55
5.4.1 DOMENIU DE INTERVENȚIE 4.1 - DEZVOLTAREA SERVICIILOR OFERITE DE ADMINISTRAȚIA PUBLICĂ LOCALĂ DIN COMUNA SOLONT	56
5.4.2 DOMENIU DE INTERVENȚIE 4.2 - DEZVOLTAREA INFRASTRUCTURII DE EDUCAȚIE ȘI FORMARE	58
5.4.3 DOMENIU DE INTERVENȚIE 4.3 - DEZVOLTAREA FACILITĂȚILOR ȘI SERVICIILOR LOCALE DE ASISTENȚĂ SOCIALĂ	59

5.4.4 DOMENIU DE INTERVENȚIE 4.4 - ASIGURAREA CADRULUI PENTRU PETRECEREA TIMPULUI LIBER	61
5.4.5 DOMENIU DE INTERVENȚIE 4.5 - ÎMBUNĂȚĂȚIREA ACCESULUI LA INFORMAȚIA DE INTERES PUBLIC	62
5.5 SECTORUL PRIORITAR 5 – MANAGEMENTUL SITUAȚIILOR DE URGENȚĂ ȘI ÎMBUNĂȚĂȚIREA SIGURANȚEI TRAFICULUI RUTIER	63
5.5.1 DOMENIUL DE INTERVENȚIE 5.1 – MANAGEMENTUL SITUAȚIILOR DE URGENȚĂ	64
5.5.2 DOMENIUL DE INTERVENȚIE 5.2 – ÎMBUNĂȚĂȚIREA SIGURANȚEI TRAFICULUI RUTIER.....	65
<u>6. PROIECTE PROPUSE PENTRU PERIOADA 2011-2015.....</u>	<u>66</u>
<u>7. INDICATORI DE MONITORIZARE A STRATEGIEI</u>	<u>84</u>

1.1 ABORDĂRI ALE DEZVOLTĂRII DURABILE

În comunitatea europeană, aplicarea principiilor dezvoltării durabile s-a făcut după Conferința Ecologică a Națiunilor Unite (Stockholm), în anul 1972. Mai exact, în 1973 s-a luat decizia aplicării **primului Program de Acțiune de Mediu**. Conform acestui program dezvoltarea economică, prosperitatea și protecția mediului erau considerate interdependente.

Cele mai importante obiective de acțiune în acest sens au fost stabilite ca fiind următoarele:

- prevenirea și reducerea pagubelor ecologice;
- conservarea unui echilibru ecologic;
- folosirea rațională a resurselor naturale.

Pentru prima dată se sublinia necesitatea unei evaluări amănunțite a impactului pe care îl au alte politici asupra mediului, urmărindu-se în principal evitarea oricărei activități dăunătoare acestuia.

O schimbare strategică semnificativă a fost reprezentată de **al cincilea Program de Acțiune de Mediu** (1992-1999) care aducea mai multe elemente performante și inovative:

- *Dezvoltarea durabilă, conform definiției Comisiei Brundtland (Conferința de la Rio) devenea obiectivul principal al programului;*
- *Programul se orientează pe sectoare - ceea ce permitea integrarea problemelor de mediu în sectoarele cele mai poluante (transporturi, energie, agricultură etc.); se pune accentul pe transportul în comun, eficiența energetică (inclusiv prevenirea risipei de energie) și utilizarea resurselor de energie regenerabilă - solara, eoliana etc.;*
- *Orientare bazată pe consens ce lua în considerare rolul crucial al organizațiilor neguvernamentale și al autorităților locale în reprezentarea interesului general al mediului.*

Cel de-al șaselea Program de Acțiune de Mediu (2001-2010) - conform acestui program strategia de dezvoltare durabilă a UE se concentrează pe patru domenii: schimbări climatice, transporturi, sănătate publică și resurse naturale. El a fost elaborat plecând de la premisa că un mediu sănătos este esențial pentru prosperitatea și calitatea vieții și **se bazează pe dorința cetățenilor uniunii de a trăi într-un mediu mai sănătos** (se observă deja schimbarea sensului de acțiune față de celelalte cinci programe, coborându-se adresabilitatea programului până la nivelul cetățeanului). Programul a fost dur criticat și contestat de o serie de organizații neguvernamentale "radicale" de protecție a mediului.

Referitor la România, acest al șaselea program are o implicație importantă asupra procesului ei de integrare europeană, fiindcă a fost gândit în contextul unei **Europe lărgite** și bazat pe implicarea lărgită a publicului (inclusiv din țările candidate), sub deviza "Mediu 2010: Viitorul nostru, alegerea noastră".

La Rio de Janeiro, în 1992, peste 170 de state și un număr impresionant de organizații neguvernamentale au susținut un plan de acțiune pentru dezvoltarea globală a secolului. Strategia Uniunii Europene de Dezvoltare Durabilă a fost realizată, pentru prima oară în anul 2001, și relansată în anul 2006 de către Consiliul European. Aceasta prevede abordarea integrată a trei direcții de lucru, și anume: dezvoltarea economică, protecția mediului și incluziunea socială.

1.2 PRINCIPII DE LUCRU

În ceea ce privește elaborarea unei amenajări durabile vor trebui să fie luate în considerare principiile următoare, care vizează o dezvoltare durabilă și echilibrată din punct de vedere regional.

1 Promovarea coeziunii teritoriale prin intermediul unei dezvoltări socio-economice echilibrate și de îmbunătățire a competitivității

Deciziile și investițiile cu efecte teritoriale se orientează prin raportare la un model de dezvoltare policentrică, atât la nivel european cât și la nivel național și regional.

2 Promovarea încurajării dezvoltării generate de funcțiunile urbane și de îmbunătățirea relațiilor dintre orașe și sate

Sistemele urbane și funcțiunile urbane, inclusiv centrele urbane de mărime mică și mijlocie din regiunile rurale, trebuie să fie dezvoltate în așa fel încât accesul regiunilor rurale la funcțiunile urbane să fie înlesnite. Parteneriatele oraș-sat au de jucat un rol din ce în ce mai important, mai ales în domeniul unei structuri echilibrate a armaturii urbane, al dezvoltării rețelelor de transporturi publice, al revitalizării și diversificării economiei zonelor rurale, al creșterii productivității infrastructurilor, al dezvoltării spațiilor de agrement pentru populațiile urbane, al protecției și valorificării patrimoniului natural și cultural. Condițiile pentru un parteneriat oraș-sat eficient rezidă într-o bună colaborare între colectivitățile teritoriale, pe picior de egalitate.

3 Promovarea unor condiții de accesibilitate mai echilibrate

O politică de amenajare mai echilibrată din punct de vedere regional trebuie să asigure o mai bună interconexiune a roșelor mici și mijlocii, ca și a spațiilor rurale și a regiunilor insulare, la principalele axe și centre de transport (cai ferate, autostrăzi, porturi, aeroporturi, centre intermodale) și eliminarea curențelor în materie de legături intra-regionale. Accesibilitatea regională trebuie să fie ridicată prin eliminarea verigilor lipsa intra-regionale.

4 Facilitarea accesului la informație și cunoaștere

Apariția societății informaționale este astăzi fenomenul cel mai semnificativ al remodelării societății globale și a structurilor sale teritoriale. O atenție deosebită trebuie acordată tuturor regiunilor pentru ca accesul la informație să nu fie limitat de constrângeri fizice sau de altă natură. Ar trebui realizate îmbunătățiri ale rețelelor de telecomunicații iar tarifele nu ar trebui să fie prohibitive.

5 Reducerea degradării mediului

Problemele de mediu care decurg dintr-o coordonare insuficientă a politicilor sectoriale sau din deciziile locale trebuie să fie anticipate și contracarate. În această perspectivă, politica de amenajare trebuie să acorde o atenție deosebită practicilor agricole și silvicole mai puțin distrugătoare, promovării sistemelor de transport și de energie care să favorizeze mai mult mediul ambiental, regenerarea zonelor urbane degradate și reabilitarea acestora, regenerarea mediului din zonele afectate de activități industriale poluante și de vechile zone militare, ca și controlului sub-urbanizării.

6 Valorificarea și protecția resurselor și patrimoniului natural

Resursele naturale contribuie nu numai la echilibrul ecosistemelor, dar și la atractivitatea regiunilor, la valoarea lor recreativă și la calitatea generală a vieții.

Acestea trebuie, în consecință, să fie protejate și valorificate. Convenția privind Conservarea Vieții Sălbatice și a Mediului Natural al Europei (1979)

Strategiile integrate pentru gestiunea resurselor de apă trebuie să includă protecția apelor de suprafață și a apelor subterane, controlul activităților agricole în materie de fertilizare și irigare, tratamentul apelor uzate etc. Alimentarea cu apă a unei regiuni îndepărtate ar trebui să fie avută în vedere doar atunci când resursele locale sunt insuficiente sau inexploatabile și când posibilitățile locale de păstrare a apei au fost epuizate.

7 Valorificarea patrimoniului cultural ca factor de dezvoltare

Valorificarea patrimoniului cultural, care crește atractivitatea regională și locală pentru investitori, pentru turism și populație, este un factor important de dezvoltare economică și contribuie astfel în mod semnificativ la întărirea identității regionale. Amenajarea teritoriului va trebui să contribuie la o gestiune integrată a patrimoniului cultural înțelegând ca un proces evolutiv care protejează și conservă patrimoniul luând în considerare nevoile societății moderne

8 Dezvoltarea resurselor energetice în menținerea securității

Amenajarea teritoriului susține promovarea resurselor de energie regenerabile ca sisteme coerente în teritoriu și respectuoase cu mediul, cât și completarea rețelelor de transport al energiei.

9 Promovarea unui turism de calitate și durabil

Amenajarea teritoriului trebuie să aibă în vedere utilizarea ocaziilor de dezvoltare care decurg din turism, mai ales în cazul regiunilor defavorizate. Vor trebui promovate, cu prioritate, forme de turism de calitate și durabil. În acest context, un rol deosebit revine politicilor de dezvoltare teritorială și urbană. O cunoaștere aprofundată a ecosistemelor și locurilor cu potențial turistic este în general necesară, la fel ca și utilizarea unor noi instrumente și proceduri de ghidaj și de control public (verificarea compatibilității teritoriale).

10 Limitarea preventivă a efectelor catastrofelor naturale

Catastrofele naturale, cum ar fi cutremurele de pământ, uraganele, inundațiile, avalanșele, alunecările de teren etc. sunt cauza, în fiecare an în Europa, a unor pagube considerabile cu consecințe grave pentru viața și sănătatea persoanelor, pentru economie, pentru structurile urbane și pentru peisaje. Ar trebui luate măsuri preventive în cadrul amenajării teritoriului cu scopul de a limita amploarea pagubelor și a face armatura urbană mai puțin vulnerabilă. Asemenea măsuri privesc, de exemplu, destinația terenurilor și a construcțiilor.

Dezvoltarea durabilă se fundamentează pe trei principii majore ce o caracterizează:

- preocuparea pentru echitate și corectitudine între țări, regiuni și generații;
- viziunea de lungă durată asupra procesului dezvoltării;
- gândirea sistemică, interconexiunea între economie, societate și mediu.

Interpretarea abordărilor dezvoltării durabile într-o viziune globală reliefează interdependențele

complexe și dinamice dintre economie, ecologie și social-uman. Specificul lor constă din diferențierea punctelor de vedere prin care este abordată durabilitatea, și anume:

Economic	bazat pe principiul generării unui venit maxim în condițiile menținerii capitalului (fizic, natural, uman), dezvoltarea durabilă se referă la valoarea capitalului (natural și uman). Pe plan contabil, dezvoltarea durabilă constă în acumulările care trebuie să depășească consumurile, adică abordată sub aspectul eficienței economice;
Ecologic	bazat pe susținerea sistemelor biologice naturale și antropizate, dezvoltarea durabilă este abordată sub forma unei populații în continuă creștere și a unui consum de resurse ce diminuează stocurile și potențialul de refacere, cu consecințe nedorite asupra echilibrului ecologic general. În tendința de a oferi cât mai multe oportunități generațiilor viitoare, se înscrie și conservarea biodiversității globale, indiferent de avantajele cunoscute, în prezent, pentru unele specii;
Socio-cultural	bazat pe menținerea stabilității sistemelor sociale, educaționale și culturale pentru determinarea echității intra și intergeneraționale, prin păstrarea diversității culturale și încurajarea pluralismului de idei, efect al unei educații permanente și care vizează amplificarea potențialului uman, îmbunătățirea acestuia cu noi valențe, asigurându-se astfel utilizarea mai eficientă a factorilor materiali ai producției;
Moral și spiritual	durabilitatea este pusă în relație cu valorile etice ale comportamentului uman, ca factor de sporire a eficienței muncii sociale;
Temporal	este abordată în sensul perfecționării măsurării durabilității prin intermediul unui sistem de indicatori prin intermediul cărora să se evidențieze mărimea proceselor de înlocuire și reînnoire în raport cu cele de depreciere, primele să depășească sau cel mult să fie egale, pe termen scurt, comparativ cu cealaltă parte a ecuației.

În esență, diferitele definiții privitoare la durabilitate sunt abordate **„în viziunea reconcilierii dintre economie și mediul înconjurător pe o nouă cale care să susțină progresul uman, nu numai în câteva locuri și pentru câțiva ani, ci pentru întreaga planetă și pentru un viitor îndelungat”**, ceea ce înseamnă și realizarea unui set de obiective economice și sociale, și care se referă la asigurarea:

- creșterii economice cu luarea în considerare a conservării și protejării resurselor naturale; cerințelor esențiale de muncă, hrană, energie, apă, locuințe și asistență medicală pentru oameni;
- unei noi calități a proceselor de creștere economică;
- creșterii controlate a populației;
- conservării și sporirii rezervei de resurse;
- restructurării tehnologice și menținerii sub control a posibilelor riscuri;
- abordări integrate a protecției mediului înconjurător, creșterii economice și necesarului de energie.

1.3 DEZVOLTAREA DURABILĂ A COMUNEI SOLONT

Inițiativa unui document de planificare strategică la nivelul comunei a pornit din necesitatea abordării procesului de dezvoltare durabilă la nivel local într-un mod concertat, cuprinzând atât viața socio-economică, cultural-educățională și infrastructură, cu respectarea principiilor de transparență și dezbaterile publică a politicilor locale.

Demersul autorităților publice locale nu este singular, astfel de procese existând la nivelul localității.

Strategia de dezvoltare durabilă a comunei se vrea a se constitui într-un document care să dea coerență politicilor locale. Astfel, se încearcă o trecere în revistă a problemelor la nivel local și propunerea de soluții care să reducă acțiunea acestora asupra vieții locale și să o îmbunătățească.

Demersul metodologic, în elaborarea documentului programatic, presupune analiza domeniilor identificate ca domenii majore de studiu (infrastructură, economie, mediu, educație și cultură, guvernare locală, social) și propunerea de politici publice și proiecte cu identificarea surselor de finanțare necesare realizării acestora. De asemenea, se are în vedere participarea comunității locale în procesul de elaborare a documentului, pentru ca, în final, *Strategia de Dezvoltare Durabilă a Comunei Solont* să fie înșușită ca document de guvernare locală.

2. METODOLOGIE DE LUCRU

Necesitatea elaborării unei strategii de dezvoltare durabilă locală derivă din rolul ei hotărâtor în stabilirea unei direcții unitare pentru comunitate și în furnizarea contextului pentru alocarea eficientă a resurselor necesare atingerii obiectivelor operaționale. Particularitatea strategiei de dezvoltare locală, raportată la planuri strategice de altă natură, este dată de caracterul participativ al acesteia, prin care, întreaga comunitate este implicată.

Principalele etape în realizarea Strategiei de Dezvoltare Durabilă a comunei Solont:

- *Analiza de potențial a zonei*
- *Analiza SWOT pe domenii de interes major – cu scopul de a stabili direcțiile strategice și de a prioritiza intervențiile;*
- *Formularea viziunii, menită să orienteze planificarea și dezvoltarea unui sistem de obiective și măsuri adecvate*
- *Etapa de consultare / validare a strategiei*
- *Implementarea și monitorizarea Strategiei de Dezvoltare Durabilă a comunei*

2.1 ANALIZA DE POTENȚIAL A ZONEI

Acest punct de analiză se va concretiza într-o descriere a comunei, pe nivele de interes a vieții socio-economice. Secțiunea de față este concepută în scopul realizării unui rezumat al punctelor de referință de la nivelul comunei, înainte de a construi abordarea strategică pe baza analizei SWOT.

- Analiza documentelor realizate la nivel de comuna: monografii, PUG, alte strategii, planuri, proiecte, etc.;
- Analiza documentelor strategice, realizate la nivele strategice superioare (județean, regional, național);
- Culegerea informațiilor despre comuna în acest sens au fost concepute chestionare și fișe tematice care cuprind principalii indicatori urmăriți în elaborarea strategiilor de dezvoltare durabilă la nivel rural - acestea se regăsesc anexate.

2.2 ANALIZA SWOT PE DOMENII DE INTERES MAJOR – CU SCOPUL DE A STABILII DIRECȚIILE STRATEGICE ȘI DE A PRIORITIZA INTERVENȚIILE

Aplicată în planificare, analiza SWOT are drept scop identificarea punctelor tari, a punctelor slabe, dar și a oportunităților, respectiv a amenințărilor determinate de mediul extern. În elaborarea analizelor s-a păstrat atitudinea participativă a actorilor locali, a căror contribuție determină realismul datelor cuprinse și, mai mult decât atât, elocvența oportunităților.

Analiza SWOT este o metodologie de lucru, care pe de o parte oferă un cadru coerent al situației de analizat iar pe de altă parte susține implementarea strategiilor menite să producă schimbări.

Analiza SWOT a fost utilizată, cu precădere, în analiza organizațională devenind, între timp, un instrument pentru planificarea teritorială. Analiza SWOT este bazată pe un demers prin care se creează un cadru ce obligă planificatorul să urmeze pași preciși de la analiza strategiei până la evaluarea impactului alegerii. În concluzie, analiza SWOT este un cadru utilizat în analiza alegerilor.

Intern	
Pozitiv	<p>Puncte tari</p> <p>Ce este un punct tare? Aceasta este întrebarea fundamentală la care trebuie să se răspundă. Odată ce o strategie într-un domeniu specific trebuie să fie judecată, întrebarea trebuie să fie: care sunt punctele tari ale zonei în cadrul strategiei pe care suntem pe cale să o adoptăm?</p> <p>La nivel macro, o rată mare a creșterii produsului intern brut, la nivelul zonei, poate fi considerat un punct tare al zonei și, în același timp, o sursă de succes a strategiei.</p> <p><i>Resurse locale sau capacitate care ar putea fi activate în vederea atingerii obiectivelor locale</i></p>
	<p>Puncte slabe</p> <p>Al doilea parametru al analizei este reprezentat de punctele slabe. Contrar punctelor tari, descrise anterior, sunt punctele slabe ale contextului zonei sau strategiei. Dacă o zonă are relații slabe de comerț bazate pe o infrastructură precară, acesta este un punct slab. Pornind de la acest aspect, se pot dezvolta alte puncte slabe colaterale, legate de infrastructura și comerțul zonei, cum ar fi lipsa cunoștințelor în ceea ce privește distribuția și promovarea produselor locale, în contextul activităților de comerț. Calitatea resurselor umane, este deseori privită ca un punct slab care nu este identificat imediat, dar important în explicarea fenomenului.</p> <p><i>Neajunsuri înregistrate la nivel local, care împedimează atingerea obiectivelor.</i></p>
Extern	
Pozitiv	<p>Oportunități</p> <p>Al treilea parametru de analiză privește aria oportunităților. Punctele tari și punctele slabe sunt concepte statice, descriind parametri care sunt raportați la un anumit nivel – punct. Oportunitățile și amenințările sunt concepte care privesc viitorul și alegerile care stau la îndemâna demersului de planificare.</p> <p>În logica demersului analitic, oportunitățile pot fi studiate și discutate doar în situația în care o alegere preliminară a fost făcută.</p> <p><i>Situații favorabile identificate în afara localității care, prin transformare, aduce un plus de valoare și contribuie la atingerea obiectivelor de dezvoltare.</i></p>
Negativ	<p>Amenințări</p> <p>Amenințările sunt implicațiile negative asupra procesului de planificare și implementare a strategiei. Analiza oportunităților și amenințărilor implică luarea în considerare a efectelor pe care le pot produce punctele tari și punctele slabe asupra politicilor propuse.</p> <p>Dincolo de considerentele menționate mai sus, trebuie precizat faptul că nu se poate stabili o corespondență exclusivă între punctele tari și oportunități, pe de o parte, și punctele slabe și amenințările pe de altă parte. Câteodată, elemente considerate a fi puncte tari se pot dovedi a fi puncte slabe în perioada de după implementarea politicii.</p> <p><i>Situații nefavorabile din mediul extern care îngreunează transformarea oportunităților în rezultate.</i></p>

În analiza politicilor publice și în utilizarea analizei SWOT pentru formularea acestora, se va stabili o legătură metodologică între analiza de potențial a zonei, analiza SWOT și procesul de planificare. În acest sens, domeniile de analiză vor fi structurate, după cum urmează:

- Analiza SWOT - social;

- Analiza SWOT- economia locala
- Analiza SWOT- mediu
- Analiza SWOT- educație si cultura
- Analiza SWOT- infrastructura
- Analiza SWOT- guvernare locala
- Analiza SWOT - managementul situațiilor de urgență și siguranța traficului rutier

Mesajul transmis de analizele SWOT va fi acela ca, indiferent de acțiunile stabilite, procesul decizional ar trebui sa aibă următoarele coordonate:

- construiește pe puncte tari;
- elimina punctele slabe;
- exploatează oportunitățile
- înlătura amenințările.

2.3 FORMULAREA VIZIUNII, MENITA SA ORIENTEZE PLANIFICAREA SI DEZVOLTAREA UNUI SISTEM DE OBIECTIVE SI MASURI ADECVATE

Viziunea reprezintă aspirația comunității către viitor si, deoarece are ca principal scop alegerea unui obiectiv comun, ea trebuie sa asigure unitatea acelei comunități.

Viziunea comunității (misiunea strategiei) se formulează pe baza procesării datelor culese si a analizelor SWOT efectuate. Ulterior, se formulează direcție de dezvoltare, din care se desprind domenii de intervenție. Fiecare astfel de domeniu de intervenție identificat generează un set de proiecte, ce vor reprezenta indicatorii de realizare a strategiei. Structura logica a strategiei de dezvoltare durabila a comunei Solont se prezintă schematic astfel:



2.4 ETAPA DE CONSULTARE / VALIDARE A STRATEGIEI

Supunerea spre dezbatere publică a documentului are beneficii de natura diferită; este vorba, pe de o parte, despre avantaje ce derivă din importanța procesului de consultare: legătura strânsa cu beneficiarii strategiei, colaborare transparentă, intervenții eficiente, iar pe de alta parte, de plusul de informații care poate fi cumulat la diferite capitole, noi probleme si soluții identificate, conștientizare.

După dezbaterea publica, proiectul este asumat si semnat de către Consiliul Local al comunei Solont;

aceasta este o condiție esențială pentru ca strategia să aibă efecte practice. Potrivit Legii 215/2001 privind autoritatea publică locală, hotărârea privind adoptarea strategiilor și a programelor de dezvoltare trebuie să fie validată prin votul a două treimi din numărul total al consilierilor locali.

2.5 IMPLEMENTAREA ȘI MONITORIZAREA STRATEGIEI DE DEZVOLTARE DURABILĂ

Succesul unei Strategii de Dezvoltare Durabilă depinde nemijlocit de capacitatea comunității de a o implementa.

La momentul asumării strategiei de către consilierii locali, va fi prezentată și transformarea planului strategic în planuri operaționale care, este de dorit, să fie revizuite o dată la 6 luni.

Mai mult decât atât, consilierii locali vor prioritiza proiectele ținând cont de importanța acestora, de resursele (materiale, financiare și umane) pe care le presupune implementarea lor și, nu în ultimul rând, de termenele impuse de programele de finanțare din fonduri europene, care ar putea fi accesate.

Monitorizarea implementării strategiei va avea un caracter periodic și obligatoriu și va presupune întocmirea de rapoarte periodice privind gradul de îndeplinire a obiectivelor generale și specifice. Monitorizarea se va efectua atât pe perioada de implementare a strategiei, cât și ulterior acestui moment. Comitetul consultativ va acoperi și atribuțiile unui comitet de monitorizare a implementării strategiei, organizând ședințe bianuale, care vizează:

- Evaluarea derulării activităților conform planului de acțiune;
- Evaluarea eficienței și economiei (dacă rezultatele implementării strategiei au fost obținute la un cost rezonabil și cât de bine au fost resursele transformate în activități din punct de vedere al calității, cantității și duratei de timp)
- Evaluarea eficacității (evaluarea contribuției rezultatelor la îndeplinirea obiectivului general al strategiei);
- Formularea de recomandări pentru îmbunătățirea demersurilor adoptate în implementarea strategiei;

2.6 INSTRUMENTE DE LUCRU

- Instrumente de colectare a datelor: documente de referință, surse statistice naționale și județene;
- Prelucrarea datelor;
- Elaborarea și editarea documentelor de lucru și a documentului final.

3. PREZENTARE GENERALĂ

3.1 JUDEȚUL BACĂU

Județul Bacău se regăsește în regiunea istorică Moldova și se învecinează la nord cu jud. Neamț, în sud cu jud. Vrancea, la est cu jud. Vaslui și la vest cu jud. Harghita și jud. Covasna. Totodată, județul Bacău face parte din Regiunea de Dezvoltare Nord Est, împreună cu județele Botoșani, Iași, Neamț, Suceava și Vaslui.

Bacăul, ca așezare omenească, este foarte vechi, începuturile lui pierzându-se în negura timpului. În ceea ce privește originea numelui Bacău, istoricii susțin ca denumirea ar proveni de la un oarecare Bako, de la zeul Bachos, sau de la baca, fructul vitei de vie, ce se cultiva mult în aceste părți. În documentele străine Bacăul apare și în formele: Bacovia, Bacova, Bacow sau Bachkowka.

Încă din perioada neoliticului există dovezi convingătoare ca teritoriul municipiului Bacău a fost locuit. Fragmentele ceramice descoperite pe strada Ion Luca constituie dovezi ale existenței aici a unei așezări omenești din secolele VI-V î.e.n. Săpăturile arheologice de la Bacău, Izvoare-Bahna, Berești-Bistrița atestă legăturile de aici cu lumea bizantină încă din secolele II dH. până în sec. VIII-IX.

Din 1408 datează prima atestare documentară, și anume privilegiul comercial pe care Alexandru cel Bun, Domnul Moldovei, l-a acordat negustorilor din Liov.

Începând cu sec. al XV-lea orașul Bacău a fost reședința ținutului cu același nume, care în documente este amintit pentru prima oară la 14 decembrie 1458. Din sec. al XV-lea și până la începutul sec. al XIX-lea Bacăul a avut mai degrabă o importanță comercială, decât culturală.

Industria orașului Bacău în anul 1832 era formată dintr-un atelier de lumânări, unul de pălării, 10 de pielării, o velniță și 8 fierării, ajungând la sfârșitul sec. al XIX-lea, începutul veacului al XX-lea, în condițiile favorabile create de Unirea Principatelor la construirea unei fabrici de bere (1867), una de cherestea pe Câmpul Poștei (1881), fabrica de hârtie Letea (1881), o fabrică de mezeluri (1890), o moară modernă (1892), fabrica de Cosanci Gloria (1913), fabrica de mașini, turnătorie de fontă și metale (1916) și altele.

Din punct de vedere al împărțirii administrative teritoriale județul Bacău are un număr de 5 orașe, 3 municipii (Bacău, Onești, Moinești), 85 de comune și 491 de sate. Această organizare a suferit modificări în ultimii ani prin înființarea a 6 comune noi: Sărata (prin desprinderea satelor Sărata și Bălțata din comuna Nicolae Bălcescu), Buciumi (prin desprinderea satelor Buciumi și Răcăuți din comuna Ștefan cel Mare), Gioseni (prin desprinderea satului Gioseni din comuna Tamași), Odobești (prin desprinderea satelor Odobești, Bălușa, Ciuturești, Tisa-Silvestri din comuna Secuieni), Prăjești (prin desprinderea satului Prăjești din comuna Traian), Itești (prin desprinderea satelor Itești, Ciumași, Dumbrava și Făgețel din comuna Berești Bistrița).



Fig. 1 Stema Județului Bacău

	2000	2001	2002	2003	2004	2005-2012
Nr. orașe și municipii	8	8	8	8	8	8
Din care: municipii	2	3	3	3	3	3
Numărul comunelor	79	79	79	79	80	85
Numărul satelor	490	490	490	491	491	491

Sursa: Direcția Județeană de Statistică Bacău

Tab. 1 Organizarea administrativă a județului Bacău

Potrivit statisticilor la 1 ianuarie 2010 populația județului Bacău era de 716.260 locuitori, din care aproximativ 50% femei și 50% bărbați. Populația județului Bacău trăiește în proporție de 55 % în mediul rural și 45% în mediul urban, rezultă un grad de urbanizare mult mai scăzut decât media pe țară care este de 52,7%, dar mai ridicat decât media regiunii Nord - Est care este de 40,5%.

Județul Bacău anii	Total (număr persoane)			Urban (număr persoane)			Rural (număr persoane)			Locuitori / km ²
	Ambele sexe	Masculin	Feminin	Ambele sexe	Masculin	Feminin	Ambele sexe	Masculin	Feminin	
2001	754788	374817	379971	374429	182354	192075	380359	192463	187896	114.0
2002	727230	361238	365992	341858	166311	175547	385372	194927	190445	109.8
2003	725005	359981	365024	339377	164754	174623	385628	195227	190401	109.5
2004	722961	358649	364312	335586	162562	173024	387375	196087	191288	109.2
2005	723518	358735	364783	334080	161569	172511	389438	197166	192272	109.3
2006	721411	357473	363938	331666	160144	171522	389745	197329	192416	109.0
2007	719844	356547	363297	329129	158658	170471	390715	197889	192826	108.7
2008	718125	355303	362822	326073	156909	169164	392052	198394	193658	108,5
2009	716176	354113	362061	324493	155950	168543	391683	198165	193518	108,2
2010	714641	353089	361552	323163	155034	168129+	391478	198055	193423	107,9
2011*	583590	288635	294955	248066	119659	128407	335524	168976	166548	88.1

Sursa: Direcția Județeană de Statistică Bacău, * Date preliminare Recensământul Populației și Locuințelor 2011

Tab. 2 Evoluția populației Județului Bacău

Migrația este unul dintre factorii care contribuie la declinul populației județului Bacău. Deși județul reprezintă o destinație atractivă pentru migrații interni (în special proveniți din alte județe ale regiunii) și pentru imigranți (proveniți în special din țările aflate în curs de dezvoltare), soldul migratoriu este negativ, fără a pune la socoteală lipsa de acuratețe a datelor privind migrația internațională.

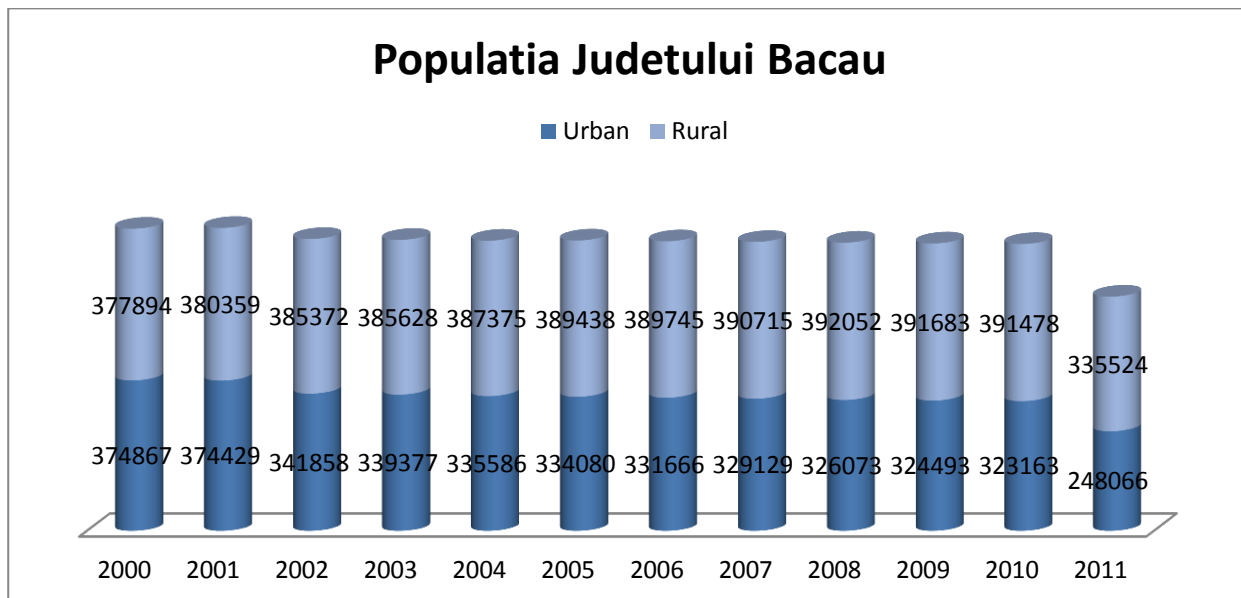


Fig.2 Populația Județului Bacău

Distribuția populației pe grupe de vârstă:

- 121386 persoane cu vârsta între 0 și 14 ani
- 461809 persoane cu vârsta între 15 și 59 ani
- 132981 persoane cu vârsta peste 60 de ani.

La data recensământului din 18 martie 2002, populația totală a județului Bacău însemna 706.623 persoane, reprezentând 3,2% din populația României și 19,2% din populația regiunii Nord – Est, făcând din acesta **unul dintre cele mai mari județe** ale țării, situându-se pe locul cinci, după municipiul București și județele Prahova, Iași și Dolj.

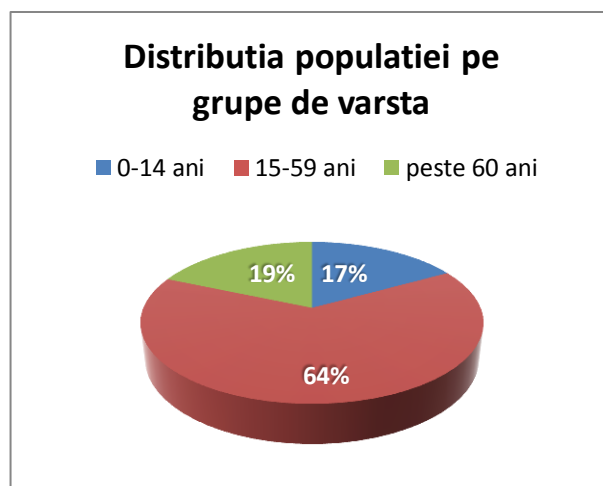


Fig. 3 Distribuția populației pe grupe de vârstă

3.1.1 ALIMENTAREA CU APĂ, CANALIZAREA ȘI EPURAREA APELOR UZATE

Toate cele 8 orașe și 45 din cele 85 de comune rurale au servicii de alimentare cu apă potabilă. Sistemele orașenești cât și cele 8 comunale sunt în cea mai mare parte îmbătrânite, în timp ce celelalte sisteme au fost realizate în ultimii ani. Principalele surse de alimentare cu apă sunt râul Uzului, prin Lacul Poiana Uzului, pentru orașul Bacău și pentru orașele din valea Trotușului Moinești, Dărmănești, Târgu Ocna, Onești), Râul Ciobănuș pentru orașul Comănești, fronturile de captare Gherăești și Mărgineni pentru orașul Bacău și frontul de captare Poiana Morii pentru orașul Buhuși.

Există 2 Uzine de tratare a apei (UTA) în operare: Uzina de tratare a apei Cărăboia (Dărmănești) ce alimentează sistemul orașului Bacău și orașele din valea Trotușului; Uzina de Tratare a Apei Ciobănuș furnizează apă pentru Comănești și Asău.

Lungimea totală a rețelei de distribuție este de 1.100 km, din care 50% în zona urbană. Media ratei de conectare este de 47%, cu 340.000 din cei 722.000 de locuitori fiind conectați la sisteme de alimentare cu apă.

Problemele generale sunt identificate, situația existentă a sistemelor de apă este prezentată, iar proiectele în derulare sunt evaluate. Au fost determinate performanțele operaționale curente ale captărilor, uzinelor de tratare a apei, conductelor de aducțiune, rezervoarelor, stațiilor de pompare și rețelelor de distribuție, și au fost propuse măsurile necesare îmbunătățirii situației actuale, în vederea realizării celor mai potrivite sisteme de alimentare cu apă.

Toate orașele dispun preponderent de rețele de distribuție îmbătrânite, cu pierderi de apă mari care ating circa 50% din producție. Noile rețele care au fost construite în ultimii ani sunt în general în condiții corespunzătoare. Există o conductă de aducțiune de aproximativ 8,5 km lungime între sursa Uzului și UTA Cărăboia, sisteme de transport al apei de aproximativ 53 km între UTA și orașul Bacău, sisteme de transport al apei de 10,1 km între UTA și Comănești, și sisteme de transport al apei de 29 km între UTA și Onești. Se află în curs de implementare proiectul ISPA pentru orașul Bacău, proiect care cuprinde reînnoirea sistemului de transport de la Lacul Uzului și noua UTA Barați situată în apropierea orașului.

În 55 din cele 85 de comune rurale nivelul parametrilor de calitate în sursele publice de apă depășește limitele legale (pentru majoritatea nivelul azotatului se află la un nivel critic). În vederea conformării la directivele privind alimentarea cu apă potabilă, toate aceste localități trebuie să dispună de sisteme adecvate de furnizare a apei până în anul 2015.

Principalii furnizori și operatori de servicii de alimentare cu apă ai județului Bacău sunt S.C. APA SERV Bacău și RAGC Bacău. RAGC Bacău este deținută de Consiliul Local Bacău și furnizează servicii de apă și canalizare numai în orașul Bacău. S.C. APA SERV BACĂU prestează servicii de apă și canalizare pentru 4 orașe și 35 de comune. Numărul total de angajați în anul 2007 a fost de 578 persoane pentru RAGC, iar tarifele sunt diferite pentru apă și canalizare, respectiv 2,21/0,84 RON/m³ pentru apă/canal.

Colectarea și epurarea apelor uzate

În județul Bacău există în total 545 km de rețea de canalizare. Cea mai mare parte a Stațiilor de Epurare a Apelor Uzate în județul Bacău sunt vechi cu părți structurale și electromecanice într-o stare precară din punct de vedere al reparațiilor. Stațiile evacuează ape uzate insuficient tratate în emisari. Acest lucru este cauzat în principal de faptul că lucrările existente sunt deja vechi și depășite, investițiile necesare nu au fost făcute în trecut, din cauza lipsei de fonduri și pentru că nivelul cunoștințelor existente despre operarea eficientă tehnică și financiară a stațiilor de epurare este limitată.

Treapta terțiară nu a fost implementată pentru nici o stație de epurare, proces de tratare obligatoriu pentru toate stațiile de epurare care deservește peste 10.000 PE și, de asemenea, nu sunt implementate măsuri corespunzătoare de eliminare a nămolurilor.

Sistemul de canalizare este într-o stare precară ca urmare a nivelului mare al exfiltrărilor de apă uzată și infiltrărilor și din cauza conexiunilor greșite între sistemul de canalizare pluvială și sistemul de canalizare menajeră.

3.1.2 DRUMURILE PUBLICE

Județul Bacău poate fi caracterizat drept principala poartă de acces a Moldovei pentru teritoriile din Centrul și Sud-estul României. Teritoriul Județului Bacău este străbătut de 8 trasee de drumuri naționale: DN2(E85), DN2F, DN2G, DN11 (E577), DN11A, DN12A, DN12B și DN15. În aceste trasee de clasă superioară de pe teritoriul județului Bacău se înscriu și două drumuri naționale E85 (drumul reper de orientare Nord-sud) și E577.

Lungimea drumurilor publice pe total județ conform datelor Direcției Județene DE Statistica Bacău, a rezultat ca fiind peste media pe țară care este de 36,9 km/100 kmp. Din totalul drumurilor publice, 550 km sunt drumuri modernizate, 660 km au îmbrăcămintea asfaltice ușoare și 1.231 km sunt nemodernizate.

Drumurile naționale – în lungime de 450 km sunt modernizate aproape în totalitate – 432 km, restul au îmbrăcămintea asfaltice ușoare.

Rețeaua drumurilor locale – DJ și DC – are o lungime de 1991 km, din care 118 km fiind modernizate, 643 km parțial cu îmbrăcăminți asfaltice ușoare, restul fiind pietruite sau din pământ.

3.1.3 SALUBRIZAREA LOCALITĂȚILOR

Sistemul actual de gestionare a deșeurilor în județul Bacău nu este în totalitate în concordanță cu obiectivele și țintele stabilite prin planurile de gestionare a deșeurilor. Astfel, la nivelul județului sunt în curs de implementare 4 proiecte (3 proiecte PHARE CES și o măsură ISPA) care asigură o gestionare corespunzătoare a deșeurilor la nivelul a câtorva UAT-uri fără a avea însă o abordare regională.

Aceste investiții asigură:

- Infrastructura necesară pentru colectarea separată a deșeurilor municipale
- 3 stații de sortare în Bacău, Comănești și Moinești și o presă de balotat pentru fracțiile colectate separat în Târgu Ocna;
- 1 stație de compostare în Bacău;
- 1 stație de transfer în Comănești;
- 1 concasor pentru tratarea deșeurilor din construcții și demolări;
- Depozit municipal conform clasa „b” – celula 1 cu o capacitate de 855.000 m³.

Cantitatea totală de deșeurii municipale generate în anul 2007 a fost de aproximativ 226.000 tone, din care circa 165.000 t deșeurii menajere, 41.000 t deșeurii asimilabile din comerț, industrie și instituții și 20.000 tone deșeurii din grădini și parcuri, deșeurii din piețe și deșeurii stradale. În anul 2010 gradul de acoperire cu servicii de salubritate este de circa 75% la nivelul întregului județ, din care 93 % în mediu urban și 60% în mediul rural.

În prezent, deșeurii municipale sunt colectate în amestec și aproape întreaga cantitate de deșeurii este eliminată prin depozitare.

3.1.4 INFRASTRUCTURA SANITARĂ

În anul 2008 în județul Bacău, în sectorul public de ocrotire a sănătății au funcționat 8 spitale, toate în mediul urban, astfel: 3 în municipiul Bacău și câte unul în: municipiul Moinești, municipiul Onești, orașul Buhuși, orașul Comănești și orașul Târgu Ocna.

Indicatorii generali la nivelul anului 2008 pun în evidență o situație nesatisfăcătoare privind:

- numărul de locuitori ce revin la un medic – 706 față de 427 media pe țară și 545, media regiunii NE
- numărul de locuitori/personal sanitar mediu – 193 față de 162 media pe țară și 174, media regiunii NE

Indicele de asigurare cu paturi la 1000 de locuitori în județul Bacău este 6,92 dintre care 4,4 sunt asigurate de către sistemul public de sănătate

Una dintre cele mai mari probleme este lipsa personalului medical calificat din mediul rural, însoțită de lipsa medicilor de specialitate, lipsa finanțărilor și a fondurilor necesare pentru a plăti salariile cadrelor medicale.

De asemenea, numărul farmaciilor aflate în județ este insuficient, această deficiență afectând în special mediul rural. O altă observație este cea legată de faptul că dispariția cabinetelor medicale din cadrul școlilor a dus la o pierdere a educației medicale în rândul tinerilor.

3.1.5 EDUCAȚIE

	Total	Preșcolar	Primar și gimnazial				Liceal	Profesional și de ucenici	Postliceal și de maștri	Superior
			Total	Primar	Gimnazial	Învățământ special				
Județul Bacău 2010/2011	120063	23164	60558	29349	30830	379	26371	1513	1665	6792

Sursa: Direcția Județeană de Statistică Bacău

Tab. 3 Populația școlară pe niveluri de instruire, pe județ și localități, în anul 2008/2009

Cu 33 de licee dispuse în întreg județul, Bacău se clasează doar pe penultimul loc în regiunea Nord-Est ca număr al acestui tip de unitate de educație ce revine la 10.000 de școlari, ceea ce reflectă un deficit important. Potențialul uman al județului Bacău este ridicat, dar sistemul său educațional nu este cel mai extins din regiunea Nord-Est. În anul școlar 2006/2007, cu o populație școlară totală de 134.218 persoane, județul Bacău ocupa locul 3 în cadrul regiunii Nord-Est, în urma județelor Iași și Suceava. De altfel, aceste două județe înregistrau un număr superior de elevi/studenti pentru fiecare grad de învățământ. Cu 8.235 studenți înregistrați în învățământul superior, județul Bacău se clasa în urma celorlalte centre universitare regionale, județul Iași (60.102 studenți) și județul Suceava (10.579 studenți).

Învățământul superior public este reprezentat prin Universitatea Bacău cu următoarele facultăți: Inginerie, Științe Economice, Litere, Educație Fizică și Sport în timp ce învățământul superior privat este

reprezentat de Universitatea "George Bacovia" cu un număr de 3 facultăți : Finanțe și Contabilitate, Drept și Administrație, Management – Marketing.

Principalele probleme cu care se confruntă sistemul educațional din județul Bacău sunt legate de: existența unui număr mare de profesori necalificați în sistem, creșterea abandonului școlar, starea precară a dotărilor școlare și a utilităților din școli, precum și scăderea atractivității profesionale a meseriei de dascăl.

3.1.6 TURISM

Atestata documentar în 1757, stațiunea Slănic Moldova este renumita pentru izvoarele sale de ape carbonatate, bicarbonatate, ușor sulfuroase, clorate, sodice, hipertone, hipotone și oligominerale, izvoare de ape minerale cu proprietăți terapeutice ce au fost descoperite încă din anul 1801.

Stațiunea Târgu Ocna se află la confluența râurilor Trotuș și Slănic, la 14 km de municipiul Onești, fiind renumita pentru minele de sare exploatate încă din Evul Mediu. Aici se găsește și cel mai mare sanatoriu balnear subteran din Europa amenajat la o adâncime de 130 m într-o mină de sare.

Județul Bacău dispune de numeroase și variate atracții turistice, de la patrimoniul său natural, cunoscut pentru puritatea aerului și a apelor, pentru frumusețea zonelor subcarpatice, de pășune sau montane până la patrimoniul antropoc și spiritual, fie el cultural-religios sau tradițional-popular (tradiții, obiceiuri, gastronomie, festivaluri). Potențialul natural-tradițional al turismului băcăuan este încă neexploatat, în timp ce turismul de tranzit și de afaceri cunoaște, în ultimii ani, o creștere ușoară. Având în vedere durata medie de ședere a unui turist, în județul Bacău, ce se situează atât sub media regională și sub cea națională, se poate vorbi cu precădere despre un turism de tranzit în județ.

	Capacitate de cazare		Sosiri (mii)	Înnoptări (mii)	Indicele de utilizare netă a capacității în funcțiune (%)
	Existență (locuri)	În funcțiune (mii locuri – zile)			
Județul Bacău 2010	2756	788.5	63.4	195.1	24.8

Sursa: Direcția Județeană de Statistică Bacău

Tab. 4 Capacitatea și activitatea de cazare turistică

3.2 DESCRIEREA COMUNEI SOLONT

3.2.1 ISTORICUL COMUNEI SOLONT

Cel mai vechi sat atestat documentar de pe teritoriul comunei a fost Cristești, de pe valea pârâului Calmuș, sat dispărut astăzi. Denumirea satului vine poate de la un străvechi Cristea.

La 3 noiembrie 1471, Ștefan cel Mare îi dădea lui Danciul Boldaș satul Cristești, pe Calmuș, un loc pustiu la vărsarea pârâului Muncel în Solonț, ca să-și întemeieze sat, jumătate din poiana de la Muncel, precum și Poienița Calului.

De la urmașul lui Danciu Boldaș, prin cumpărare, satul a ajuns la începutul secolului al XVI-lea în stăpânirea marelui boier Cosma Șarpe. În 1518 el a schimbat satul Cristești și patru părți din satul Ilișești, cu Petru, fostul pârcălab, fiul lui Pasco Hacıuga.

Creșterea populației și existența unor mari suprafețe nelocuite a determinat apariția unor noi așezări. În 1528, în apropierea Solonțului este menționat satul Boldășești.

Solonț s-a constituit ca așezare în urma deplasării treptate a populației din satele Cristești și Boldășești, pe valea pârâului Solonț, în a doua jumătate a secolului al XVI-lea - începutul secolului al XVII-lea.

Prin așezarea sa, Solonțul oferea mai multă siguranță împotriva unor posibile atacuri străine și condiții prielnice îndeletnicirii numeroșilor crescători de animale.

În același timp nu este exclus ca o anumită atracție spre aceste locuri să fi fost exercitată și de numeroasele zăcăminte de petrol aflate la suprafață. În anul 1570 un document de la Bogdan Voievod menționează «Poiana cu păcură» care este vândută de Teodor Pitărel, fratele lui Gavril și surorile lui Drăghina și Marinca împreună cu alte părți de sate și poiene, vornicului Danga.

După Iorgu Iordan, denumirea Solonțului ar fi de origine ucraineană, Solonț însemnând «pământ sărătuos și tare, alb».

De la mijlocul secolului al XVII-lea, moșia Solonțului, împreună cu satele de pe valea pârâului Calmuș, care între timp dispar, a ajuns în proprietatea unor mari familii boierești (Krupenski, Prunc, Sturza).

Cu timpul, în satele comunei, alături de populația băștinașă, s-au așezat familii țărănești venite din diferite părți ale țării, precum și mulți români din Transilvania, plecați din cauza persecuțiilor politice și religioase. Dintre aceștia din urmă fac parte și românii de rit catolic stabiliți în satul Cucuieți.

Celelalte sate ale comunei Solonț: Cucuieți, Sarata-Borzești au apărut mai târziu. Despre Sarata, Ortensia Racoviță nota următoarele: «Sat al comunei Solonț, își ia numele de la izvoarele din apropiere cu apă sărată. Se găsește la o distanță de 2500 m de satul Solonț. Are o biserică clădită de locuitori la 1388, cu doi cântareți și o cârciumă».

Despre satul Borzești, unit cu Sarata în 1968, aceeași autoare menționează: «Borzești, din vechime Borzeștii, sat al comunei Băhnești, sat așezat pe valea pârâului cu același nume. Se crede că numele satului ar veni de la primul locuitor așezat aici pe nume Barzos». Mai vechi decât satele Sarata și Borzești este satul Cucuieți, așezat pe valea pârâului cu același nume pe un teren bogat în piatră de var și argilă din care se fabrică oale de pământ și la o depărtare de 5400 m de satul Solonț.

În satul Cucuieți se păstrează unul din valoroasele monumente de arhitectură populară, biserica de lemn «Sfinții Voievozi», construită în 1749.

După Nicolae Stoicescu, biserica a fost construită între 1765-1768 și reparată în 1890. Din informațiile culese rezultă că biserica a fost adusă pe actualul loc în anul 1803 de către săteni de la un schit situat pe dealul Mihoc din apropiere. Așezată în afara satului la poalele unui munte, pe versantul sudic al acestuia, biserica străjuiește satul Cucuieti și întreaga vale, văzându-se până departe.

La sfârșitul secolului al XIX-lea întinse suprafețe de teren sunt deținute de Iosif Theiller, apoi de societatea «Steaua Română». După 1907, suprafața agricolă a trecut în proprietatea «Casei Rurale», care a exploatat-o prin intermediul arendării până în anul 1921, când în urma reformei agrare a fost expropriată.

Principala ocupație a constituit-o agricultura și creșterea animalelor. Evoluția demografică și lipsa de pământ au făcut ca ocupațiile sătenilor, ocupații complementare agriculturii, să se înmulțească. Pe lângă practicarea vechilor mesetșuguri legate de prelucrarea pietrei, a varului, mulți locuitori efectuau cărașia, se angajau cu plata la munci agricole sezoniere, practicau olăritul și diverse mesetșuguri legate de prelucrarea lemnului.

Începând din secolele XVIII – XIX, numeroși locuitori s-au ocupat, alături de agricultură, cu exploatarea țiteiului, care în funcție de calitatea lui a găsit întrebuințări dintre cele mai diverse.

Pe măsură ce solicitările au crescut, au evoluat și mijloacele de extracție și odată cu acestea a crescut și producția de țitei. Extragerea lui se face la început la scară redusă, fără dificultăți. Cu timpul însă, pe măsura extinderii folosirii lui, obținerea petrolului s-a făcut cu mari riscuri și eforturi pentru lucrători. De existența unor însemnate resurse de petrol este legată înființarea în 1858 a «Fabricii de gaz», care asigură petrol lampant pentru iluminarea orașului Iași.

O mare extindere va cunoaște exploatarea petrolului la sfârșitul secolului al XIX-lea și începutul secolului XX, odată cu pătrunderea societății «Steaua Română».

3.2.2 AȘEZAREA GEOGRAFICĂ

Comuna Solonț se situează în partea de nord a județului Bacău, la o distanță de 40 km de municipiul Bacău și de 18 km de orașul Moinești.

Teritoriul administrativ al comunei este limitat la nord de teritoriul administrativ al comunelor Balcani și Pârjol, la sud de comuna Măgirești, la est de comuna Ardeani și la vest de comuna Zemeș.

Comuna Solonț se compune din trei localități: Solonț - reședință de comună și Sarata și Cucuieti - sate componente.

Satul Solonț, reședință de comună, este situat în partea de sud-vest a comunei.

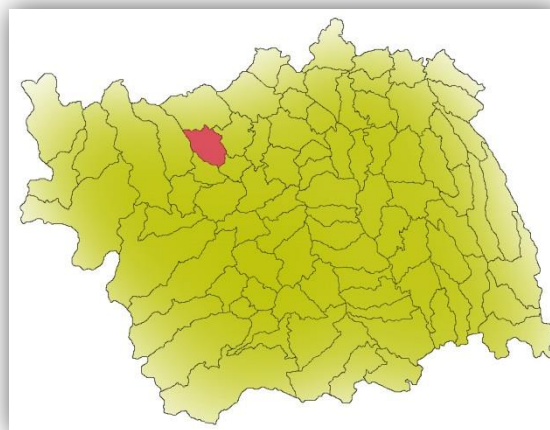


Fig. 4 Harta comunei Solonț

Satul Sarata este așezat în continuarea satului Solonț, spre est și nord-est. Satul Cucuieti este situat în partea de nord a comunei, la o distanță de 7 km de satul Sarata. Nicorești și Bahna.

3.2.3 ELEMENTE ALE CADRULUI NATURAL

Din punct de vedere geo-morfologic, teritoriul comunei Solonț se întinde pe două zone distincte, și anume Zona Carpaților Orientali și zona depresiunii subcarpatice a Tazlăului.

Zona carpatică muntoasă prezintă un grad ridicat de fragmentare a reliefului, având altitudini ce ating 700 - 1000 m (vârful Slogul – 975,00 m, Piatra Șoimului – 816,00 m).

Văile sunt adânci, înguste și cu pereți stâncoși. Zona depresiunii Tazlăului are un relief deluros, cu culmi orientate aproximativ nord-est la sud-vest ce coboară către râul Tazlău.

Dealurile au altitudini cuprinse între 400 - 700 m, un grad mare de fragmentare a reliefului cu versanți abrupti, mai ales în partea nord-vest, fiind afectate de eroziuni de suprafață și de adâncime (ravene, torenți), cât și de alunecări de terenuri.

Comuna Solonț este situată din punct de vedere morfologic în zona deluroasă precarpatică, în apropierea zonei de trecere a reliefului premontan, ca atare zona se caracterizează printr-un relief deluros înalt, cu pante destul de accentuate.

Cursurile de apă principale care traversează suprafața comunei Solonț sunt următoarele:

- pârâul Solonț izvorăște din masivul păduros al Zemeșului, curge către est prin satele Solonț și Sarata și se varsă în Tazlăul Mare pe teritoriul comunei Pîrjol;
- pârâul Cucuieți izvorăște din masivul păduros denumit Dosul Lacului, curge către est și se varsă tot în Tazlău pe teritoriul comunei Pîrjol.
- pârâul Calmuș se află în zona de sud a localității Solonț, curge către sud-est și se varsă în Tazlăul Sărat în aval de satul Leontinești pe teritoriul comunei Ardeoani.

Vegetația din zona comunei Solonț se caracterizează printr-o mare varietate a speciilor și o pronunțată etajare pe teren ca altitudine. Vegetația lemnoasă este reprezentată prin masive păduroase cu specii lemnoase caracteristice zonei de munte: brad, molid, pin etc. În zona dealurilor vegetația de foioase este reprezentată prin: fag, carpen, gorun. Pe malurile pâraielor, indicând un exces de umiditate se întâlnesc arinul, plopul, salcia etc

3.2.4 POPULAȚIA ȘI FORȚA DE MUNCĂ

Populația stabilă a Comunei Solont potrivit datelor preliminare ale Recensământului Populației și Locuințelor din 2011 este de 3208 de persoane din care 1612 de sex feminin restul de 1596 de sex masculin.

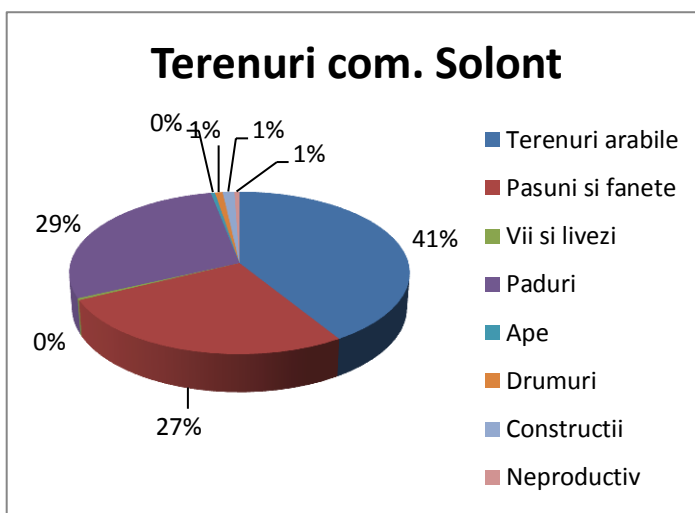
Potrivit datelor Direcției Județene de Statistică populația Comunei Solont reprezintă 0.55% din populația totală a Județului Bacău și 0.96% din populația rurală.

Majoritatea locuitorilor comunei Solont sunt de religie ortodoxă (3066 persoane). Pe lângă aceștia mai locuiesc 97 de persoane de religie romano – catolică și 45 de persoane aparținând altor culte religioase.

3.2.5 AMENAJAREA TERITORIULUI

Suprafața totală a terenurilor aparținând comunei Solont este de 5210.11 ha, după cum urmează:

- Terenuri arabile 2938.99 ha
- Vii și livezi 25.91 ha
- Pășuni și fanete 1901.72 ha
- Păduri 2059.49 ha
- Ape 31.48 ha
- Drumuri 58.76 ha
- Construcții 89.72 ha
- Neproductiv 32.66 ha



F

Fig. 5 Suprafețele Comunei Solont

3.2.6 PROBLEME DE MEDIU

Din cauza industriei petroliere pânza freatică este grav afectată, astfel 75 % din izvoarele de coastă și fântânile comunei, au apa nepotabilă. Sursele poluării apelor sunt și dejectiile animaliere care ajung foarte ușor în apropierea paraielor și a fantanilor cu apa ce ar trebui să fie potabilă.

Lipsa împrejuririlor terenurilor proprietate personală situate de-a lungul cursurilor de apă ducă la animalele să hoianeară nestingherite de la grajd la luciul apei lăsând dejectii pe maluri care poluează mediul acvifer.

3.2.7 INFRASTRUCTURA

Locuințe

Numărul total al locuințelor convenționale de pe teritoriul Comunei Solont potrivit Recensământului populației și a locuințelor din anul 2011 este de 1356. Un număr de 222 dintre acestea sunt alimentate cu apă din surse proprii, în schimb doar un număr de 189 beneficiază de prezența unei rețele de canalizare. Un număr de 1315 dintre locuințele comunei Solont sunt racordate la rețeaua de energie electrică, iar un număr de 50 de locuințe dispun de sistem de încălzire centrală.

Alimentarea cu apă și rețeaua de canalizare

Raportat la populația Comunei Solont necesarul zilnic de apă se ridică în medie la 661 m³ de apă.

Potrivit Master Planului Județului Bacău pentru Apă și Apă Uzată în Solont este propusă construirea rețelei și instalarea de noi bransamente la case. Aceste investiții sunt propuse pentru Faza 1-a, iar construirea rețelei de colectare a apelor uzate fiind propusă pentru Faza 2-a.

Rețeaua de alimentare cu gaz

În prezent la nivelul comunei Solont un număr de 671 de gospodării sunt racordate la rețeaua de

alimentare cu gaz.

Rețeaua de energie electrică

Un număr de 1325 locuințe sunt racordate la rețeaua de energie electrică. Rețeaua electrică de iluminat public este prezentă de-a lungul strazilor principale ale comunei.

Rețeaua de drumuri

Drumul Județean 117A LEONTINEȘTI (DN2G)-SOLONT-STANEȘTI-MAGIREȘTI (DN2G)

Drumul comunal 183 Solonț - Sărata - Băhnașeni - Tărăța (DJ 156A)

Drumul comunal 183A Sărata (DC 183) – Cucuieți

Drumul comunal 184 Scorțeni (DN 2G) - Pustiana - Câmpeni - Pârjol - Bărnești - Cucuieți

Cultura și culte

La ora actuală, structura învățământului la nivelul localității Solonț se prezintă astfel:

- Numărul unităților școlare: 3
 - grădiniță 8 grupe
 - școli cu clasele I-VIII 2
 - școli cu clasele I-IV 1

- Biserica "Adormirea Maicii Domnului" din Solonț a fost construită în anul 1767 de către banul lordache Pruncul. În anul 1850, prin contribuția domnului Elena Sturza biserica a fost reparată și împodobită cu odajdii și obiecte bisericesti.
- Biserica Cuvioasa Paraschiva din satul Sarata este construită în anul 1888.
- Biserica cu hramul „ Sfântul Nicolae”
- Biserica noua a satului Cucuieți comuna Solonț județul Bacău, poarta hramul Sfinților Arhangheli Mihail și Gavriil și datează începând cu anul 1936
- Biserica de lemn Sfintii Voievozi din satul Cucuieți, comuna Solonț, județul Bacău, datează în hrisoavele vremii din anul 1749 – monument istoric;

4. ANALIZA SWOT A COMUNEI SOLONT

Orice comună trebuie să asimileze și să promoveze o viziune strategică în ceea ce privește dezvoltarea sa în viitor. Lipsa unei asemenea viziuni duce la o activitate administrativă haotică, în cadrul căreia se pot rata oportunități și se consumă irațional resurse prețioase. Experiența internațională a arătat că proiectele și programele operaționale funcționează cel mai bine atunci când fac parte dintr-un cadru coerent și când există o coordonare la nivel strategic.

Procesul de planificare strategică (PPS) a vizat definirea reperelor strategice de dezvoltare a comunității pe o perioadă de 5-7 ani. Etapele metodologice principale ale PPS au fost următoarele: realizarea unei analize preliminare, stabilirea viziunii asupra dezvoltării strategice a comunității, analiza sectorială a domeniilor strategice principale și articularea documentului strategic.

Principiile care au stat la baza PPS au fost asigurarea validității științifice, implicarea comunității, transparența, obiectivitatea, coerența și continuitatea demersului.

Pentru a da roade, însă, planificarea strategică trebuie însoțită de promovarea, la nivelul administrației publice, a unui management strategic integrat, la toate nivelurile, capabil să identifice și să speculeze oportunitățile apărute în beneficiul comunității.

Analiza SWOT este o metodologie de analiză a unui proiect. Numele este descriptiv: **S**trengths (puncte tari), **W**eaknesses (puncte slabe), **O**pportunities (oportunități), **T**hreats (riscuri).

Pentru a avea certitudine că politicile și programele existente corespund necesităților de dezvoltare a comunei Solont, în cadrul limitărilor impuse de resursele locale disponibile și pentru accesarea fondurilor prin care Uniunea Europeană susține politica de dezvoltare regională s-a impus elaborarea strategiei de dezvoltare locală pentru perioada 2013-2020.

Punctele forte și cele slabe sunt legate de comună și de strategiile acesteia, și de modul cum se compară cu concurența. Oportunitățile și amenințările vin dinspre mediul de piață și din direcția concurenței; de regulă sunt factori asupra cărora zona în general nu are niciun control. Analiza SWOT ia în considerare organizarea așezării, performanțele acesteia, produsele cheie și piețele strategice.

Analiza SWOT permite concentrarea atenției asupra zonelor cheie și realizarea de prezumții (presupuneri) în zonele asupra cărora există cunoștințe mai puțin detaliate. În urma acestei analize se poate decide dacă zona își poate îndeplini planul, și în ce condiții.

4.1 ANALIZĂ SWOT – SOCIAL

Serviciile sociale sunt definite ca reprezentând ansamblul de măsuri și acțiuni realizate pentru a răspunde nevoilor sociale individuale, familiale sau de grup, în vederea depășirii unor situații de dificultate, pentru prezervarea autonomiei și protecției persoanei, pentru prevenirea marginalizării și excluziunii sociale și promovarea incluziunii sociale. Serviciile sociale sunt asigurate de către autoritățile administrației publice locale, precum și de persoane fizice sau persoane juridice publice ori private, în condițiile actelor normative în vigoare.

Rolul administrației locale este de a asigura acordarea asistenței sociale prin dezvoltarea sau înființarea de servicii proprii, instituții de asistență socială, servicii pilot sau prin concesionarea de servicii sociale unor furnizori de servicii sociale specializați, acreditați în condițiile legii (unități de asistență medico-socială, asociații sau fundații, culte religioase, persoane fizice) sau finanțarea asociațiilor și fundațiilor române cu personalitate juridică care înființează și administrează unități de asistență socială, în baza standardelor obligatorii de calitate, cu proceduri și planuri intervenție și asistență, cu monitorizarea, evaluarea costurilor și eficienței serviciilor sociale acordate, în conformitate cu actele normative în vigoare.

	Intern
Pozitiv	<p>Puncte tari</p> <ul style="list-style-type: none"> - Existența infrastructurii pentru educație și culte - Grad ridicat al absolvenților de învățământ gimnazial; - Relații etnice bune la nivelul populației locale. - Grad mare de alfabetizare - Prezența pe raza comunei a unui ONG care își desfășoară activitatea în domeniul social;
bD Negativ	<p>Puncte slabe</p> <ul style="list-style-type: none"> - La nivelul primăriei nu funcționează Consiliul Comunitar Consultativ; - Rata somajului mai mare decât media la nivel județean; - Persoanele care practică agricultura de subsistență nu sunt înregistrate în sistemele de asigurări sociale și de sănătate - Dezechilibru ocupațional între sexe, în defavoarea femeilor - Nivelul scăzut al veniturilor populației - Inexistența la nivelul comunei a unor centre de asistență socială - Părăsirea comunei de către tinerii căsătoriți și/sau cu studii
	Extern
Pozitiv	<p>Oportunități</p> <ul style="list-style-type: none"> - Dezvoltarea politicilor regionale și locale de administrare descentralizată - Existența politicilor europene și naționale pentru sprijinirea comunităților locale - Constituirea unei rețele de promotori locali activi; - Posibilitatea accesării programelor guvernului României și fondurilor structurale (Fondul Social European) în scopul constituirii – dezvoltării serviciilor sociale oferite către populația comunei;
Negativ	<p>Amenințări</p> <ul style="list-style-type: none"> - Îmbătrânirea populației - Migrarea forței de muncă calificată către zonele urbane cât și către străinătate - Nevalorificarea resurselor economice locale

4.2 ANALIZĂ SWOT – ECONOMIE LOCALĂ

Dezvoltarea economică locală este un concept larg și reprezintă acel proces de unire și combinare a eforturilor reprezentanților tuturor sectoarelor - guvernamental, al mediului de afaceri și al societății civile cu scopul creării unor condiții favorabile pentru creșterea economică și crearea noilor locurilor de muncă. Aceste eforturi se necesită a fi orientate în final spre un scop unic - creșterea bunăstării populației.

Definind dezvoltarea economică locală ca un proces ce servește intereselor populației locale, în care actorii locali și autorități locale îmbunătățesc folosirea resurselor locale în scopul bunăstării comunității,

acțiunile legate de acest domeniu se referă la ridicarea veniturilor locale, combaterea șomajului, îmbunătățirea veniturilor publice, a infrastructurii, a mediului rural.

Felul în care orașele acționează în cadrul actual de schimbări economice - prin acțiune înțelegând nivelul de investiții publice și private într-o anumită localitate - depinde de o varietate de factori care pot fi grupați în trei mari grupe:

- Prima grupă include factorii situaționali economici, politici și sociali, la nivel local și național. Aceștia sunt în mare parte în afara sferei de influență a autorităților publice.
- A doua grupă de factori cuprinde configurația locală, sfera de activități, infrastructura fizică și socială și alte puncte tari sau slabe ale orașului. Acești factori influențează impactul forțelor din exterior, felul în care acestea afectează localitatea.
- A treia grupă se referă la răspunsul pe plan local la evoluția situației, felul în care cei responsabili se organizează, cum își realizează și administrează programele. Ultimul aspect, formularea și implementarea politicilor urbane, ca și competența instituțiilor abilitate, se încadrează în sfera de influență a autorităților locale și reprezintă un punct de începere a activităților de îmbunătățire a competitivității localității.

	Intern
Pozitiv	Puncte tari <ul style="list-style-type: none"> - Existența pe teritoriul comunei Solont de operatori economici înregistrați, care activează în domeniul producției, comerțului și construcțiilor; - Distanța de doar 18 km fata de municipiul Moinesti ca si posibila piata de desfacere a produselor realizate la nivel local; - Prezenta producatorilor agricoli care sa lucreze terenurile luate in arenda;
	Puncte slabe <ul style="list-style-type: none"> - Creșterea suprafețelor agricole lăsate neexploatate - Inexistența rețelelor de colectare a produselor agricole - Lipsa investitorilor în domeniul agro-turistic - Folosirea tehnologiei învechite în domeniul agricol duce la scăderea productivității
	Extern

Pozitiv	<p>Oportunități</p> <ul style="list-style-type: none"> - Posibilitatea practicării diverselor forme de turism, cum ar fi agro-turismul; - Legea exploatațiilor agricole care favorizează dezvoltarea asociațiilor agricole în detrimentul exploatării intensive a pământului; - Realizarea Strategiei de Dezvoltare a comunei Solont; - Concesionarea de teren investitorilor care să dezvolte baze turistice și de agrement, menite să promoveze potențialul turistic al comunei; - Existența unor programe de sprijin pentru afaceri rurale; - Dezvoltarea serviciilor de reabilitare a infrastructurii locale de toate tipurile, privată și publică; - Existența unor programe de sprijinire a agriculturii; - Trecerea la o agricultură ecologică;
Negativ	<p>Amenințări</p> <ul style="list-style-type: none"> - Costuri ridicate pentru re tehnologizare în agricultură; - Scumpirea combustibilului folosit în agricultură. - Tendința europeană de reglementare puternică a sectoarelor - Necomasarea în timp util a suprafețelor agricole - Lipsa de receptivitate și flexibilitate a populației locale la cerințele pieței care determină decalaje economice mari, greu de recuperat - Tendința de migrare a populației tinere către zonele urbane și mai ales către statele membre ale Uniunii Europene;

Propuneri și măsuri privind funcțiile economice, prevăd în acest sens următoarele acțiuni necesare:

Industria prin:

a) Relansarea activităților industriale:

Încurajarea dezvoltării sectorului de întreprinderi mici și mijlocii prin:

- Crearea unui sistem informațional adecvat promovării I.M.M.;
- Eliminarea barierelor birocratice în dezvoltarea întreprinderilor particulare;
- Sprijinirea proiectelor menite să încurajeze dezvoltarea zonelor neindustriale;

b) Diversificarea activităților industriale;

c) Stimularea relansării meșteșugurilor tradiționale:

- Încurajarea practicării meșteșugurilor prin acordarea de facilități diverse populației din localitățile în care resursele materiale și cele umane sunt disponibile;

Agricultura prin:

a) Organizarea și dezvoltarea agriculturii pe baze durabile:

- Relansarea și dezvoltarea sectoarelor agroalimentare;
- Finalizarea acțiunii legate de punerea în posesie a proprietarilor de teren și de emitere a titlurilor de proprietate.
- Promovarea unor noi forme asociative privind sprijinul social acordat de stat agenților economici privați din agricultură și societăților comerciale cu profil de industrializare a materiilor prime;

- Promovarea unor forme de asociere a producătorilor particulari.
- b) Dezvoltarea producției vegetale, îndeosebi la culturile cu mare favorabilitate:
- Menținerea în linii generale a suprafețelor cultivate în ultimii 4-5 ani cu ușoare creșteri la suprafețele ocupate cu grâu, orz, porumb, sfeclă de zahăr, cartofi, legume;
 - Realizarea unor producții superioare la principalele culturi care să corespundă potențialului natural și amenajat al suprafeței arabile;
- c) Revitalizare sectorului zootehnic, îndeosebi la ovine, bovine, vaci de lapte;
- d) Prevenirea unor forme de degradare a fondului funciar agricol prin lucrările și măsurile de ameliorare:
- Amenajări antierozionale asociate cu lucrări de delimitare a excesului de umiditate de pantă;
 - Amenajarea terenurilor cu alunecări;
 - Lucrări de agrozotehnică antierozională;
 - Îndiguiri și regularizări ale cursurilor de ape;
 - Perdele de protecție sau împăduriri;
- e) Crearea și dezvoltarea unui sector de servicii în localitățile rurale:
- Protecția plantelor prin dotarea centrelor cu mașini și aparatură adecvată tratamentelor fitosanitare, care să asigure aprovizionarea cu produse chimice;
- f) Revitalizarea patrimoniului pomicol existent și înființarea de plantații noi;

Silvicultura prin:

- a) Îmbunătățirea zonării funcționale a pădurilor;
- b) Reconstrucția ecologică a pădurilor aflate în evidentă stare de declin;
- c) Creșterea gradului de accesibilitate și de dotare a pădurilor prin:
- Extinderea rețelei de drumuri forestiere;
- d) Normalizarea structurii pădurilor pe clase de vârstă prin:
- Respectarea cu strictețe a volumului de masă lemnoasă exploatată anual;
- e) Intensificarea acțiunilor de protecție a fondului forestier:
- Măsuri de combatere a poluării industriale în atmosferă și pe sol;
 - Măsuri de prevenire și combatere a bolilor dăunătoare;

4.3 ANALIZA SWOT – MEDIUL ÎNCONJURĂTOR

Principiile de acțiune în domeniul mediului înconjurător sunt cele prevăzute de legislația în vigoare (Legea nr. 265 /2006 pentru aprobarea Ordonanței de Urgență nr.195/2005 privind protecția mediului), dar și principiile generale și obiectivele prioritare identificate în Planul Național de Acțiune pentru Mediu, Strategia Națională pentru Dezvoltare Durabilă, Planul Național de Dezvoltare, precum și principiile democratice indispensabile prezentului.

Cerințele care trebuie avute în vedere la elaborarea politicilor de mediu, se pot referi la:

- rezolvarea problemelor de mediu la localităților comunei prin implementarea unor acțiuni concrete și eficiente;
- stabilirea priorităților de acțiune în domeniul mediului în conformitate cu necesitățile comunității;
- întărirea cooperării instituționale, promovarea parteneriatului cu cetățenii;
- creșterea capacității autorității locale în gestionarea și implementarea programelor de mediu;
- respectarea reglementarilor naționale în domeniul mediului.

Cadrul legislativ este asigurat de actele normative existente în legislația României, acte prin care s-au transpus directivele Uniunii Europene în privința protecției mediului. De asemenea, trebuie avute în vedere angajamentele asumate de țara noastră prin capitolul 22 al documentului de poziție pentru aderarea României la Uniunea Europeană.

	Intern
Pozitiv	<p>Puncte tari</p> <ul style="list-style-type: none"> - Întreprinderea de acțiuni din partea autorităților publice locale în vederea aplicării normelor legislative privind protecția mediului; - Existența la nivelul comunei a unei suprafețe de pădure; - Existența la nivelul comunei a punctelor de colectare selectivă a deșeurilor;
Negativ	<p>Puncte slabe</p> <ul style="list-style-type: none"> - În prezent rețeaua de canalizare nu este realizată în satele comunei - Rețeaua de alimentare cu apă nu este realizată pe tot teritoriul comunei; - Nerealizarea la nivelul comunei a unei campanii de constientizare asupra factorilor de mediu; - Poluarea apelor datorită exploatareii petroliere din zonă și datorită construcțiilor, lipsa zonelor de protecție a malurilor și a deșeurilor menajere - Poluarea solului datorită defrișărilor excesive, a monoculturilor și a depozitării neadecvate a gunoierului de origine animală - Poluarea solurilor datorită substanțelor fitofarmaceutice;
	Extern

Pozitiv	<p>Oportunități</p> <ul style="list-style-type: none"> - Accesarea programelor finanțate de Uniunea Europeană și de Guvernul României destinate proiectelor de protecția mediului în mediul rural; - Accesarea programelor finanțate de Uniunea Europeană și de Guvernul României în vederea dezvoltării de proiecte de dezvoltare rurală cu impact direct asupra mediului; - Dezvoltarea educației ecologice la nivelul comunității locale; - Integrarea comunei în Masterplanurile Județului Bacău pentru apă și apă uzată cât și pentru managementul integrat al deșeurilor solide
Negativ	<p>Amenințări</p> <ul style="list-style-type: none"> - Depozitarea deșeurilor menajere în arii care nu sunt amenajate pentru astfel de activități, conform normelor în vigoare; - Reducerea calității apelor freatice și de suprafață cu repercusiuni asupra populației, faunei și florei - Dezvoltarea necontrolată a construcțiilor - Extinderea suprafețelor afectate de eroziune - Schimbările climaterice ce duc la creșterea riscului producerii de calamități

4.4 ANALIZA SWOT – EDUCAȚIE SI CULTURA

Strategia guvernamentală în domeniul educației în mediul rural acoperă o serie de direcții de lucru, care pot sta și la baza unei în acest domeniu și la nivel local, după cum urmează:

- reabilitarea școlilor din mediul rural, construcția de noi școli și dotarea lor cu utilități prin alocații de la bugetul de stat, în sistem de cofinanțare și cu contribuția autorităților administrației publice locale;
- alocarea distinctă, anual, pentru reabilitarea școlilor și construcții școlare în mediul ;
- dotarea școlilor cu materiale didactice și echipamente informatice destinate procesului didactic (calculatoare, softuri educaționale, echipamente multimedia);

Pozitiv	<p>Intern</p> <p>Puncte tari</p> <ul style="list-style-type: none"> - Existența unui număr corespunzător de școli pe teritoriul comunei - Existența unor grădinițe - Colaborarea foarte bună între conducerea școlilor și administrația locală; - Existența unui număr suficient de cadre didactice în școli - Prezenta conexiunilor la internet in școli - Existența unui monument istoric pe raza comunei - Biserica de lemn "Sfiii Voievozi"
---------	---

Negativ	<p>Puncte slabe</p> <ul style="list-style-type: none"> - <i>Inexistența unui spațiu adecvat pentru desfășurarea activităților culturale;</i> - <i>Dotarea insuficientă a sălilor de clasă pentru desfășurarea orelor de studii</i> - <i>Lipsa unui canal media propriu prin care să se poată mediatiza proiectele culturale si educaționale și care să reprezinte, totodată, o sursa de informare pentru toți locuitorii comunei;</i> - <i>Numarul insuficient de laboratoare in scoli si dotarea precara a cestora</i>
Extern	
Pozitiv	<p>Oportunități</p> <ul style="list-style-type: none"> - <i>Crearea de parteneriate cu instituții de învățământ din UE în vederea schimbului de experiență;</i> - <i>Accesarea de fonduri structurale pentru modernizarea și dotarea școlilor</i>
Negativ	<p>Amenințări</p> <ul style="list-style-type: none"> - <i>Schimbări dese ale sistemului de învățământ și ale programei școlare;</i> - <i>Nivelul scăzut de salarizare din învățământ;</i> - <i>Interesul scăzut al cadrelor didactice specializate pentru a profesa în mediul rural;</i>

4.5 ANALIZA SWOT – INFRASTRUCTURA

Programele de infrastructură rurală sunt o dovadă a liniei de dezvoltare pentru atingerea condițiilor de locuire conform cerințelor europene la noi în țară, dar care, din lipsa surselor de finanțare, nu a putut să se dezvolte în ritmul cerut de necesitățile reale ale locuitorilor.

În principal, aceste programe vizează alimentarea cu apă a satelor în sistem centralizat, construcția de sisteme de canalizare și epurare a apei, tratarea apelor uzate, crearea, modernizarea, după caz, de platforme pentru deșeuri, îmbunătățirea drumurilor rutiere de acces prin pietruire, reabilitare, asfaltare, construirea, extinderea sau modernizarea de poduri, podețe sau punți pietonale și dezvoltarea unor baze sportive din spațiul rural.

Intern	
Pozitiv	<p>Puncte tari</p> <ul style="list-style-type: none"> - <i>Existența rețelei de iluminat public</i> - <i>Marea majoritate a gospodăriile comunei au acces la rețeaua de energie electrică</i> - <i>671 de gospodarii sunt racordate la rețeaua de alimentare cu gaz;</i>

Negativ	<p>Puncte slabe</p> <ul style="list-style-type: none"> - Inexistența rețelei de alimentare cu apă - Inexistența rețelei de canalizare - Starea precară a drumurilor de pe raza comunei - Lipsa trotuarelor pietonale - Șanțuri și rigole pentru scurgerea apei pluviale insuficiente
Extern	
Pozitiv	<p>Oportunități</p> <ul style="list-style-type: none"> - Posibilitatea accesării de fonduri structurale prin POR, FEADR și celelalte programe operaționale cât și a unor programe guvernamentale - Existența Studiilor de Fezabilitate pentru proiecte de modernizare a infrastructurii locale; - Stabilirea unor parteneriate public-private în vederea realizării de obiective de interes public
Negativ	<p>Amenințări</p> <ul style="list-style-type: none"> - Instabilitate legislativă; - Nerespectarea termenelor de către firmele de construcții;

4.6 ANALIZA SWOT – GUVERNARE LOCALĂ

Guvernarea locală presupune, în primul rând, definirea obiectivelor prioritare în plan local. Acestea trebuie corelate cu cele județene, regionale și naționale, în așa fel încât comunicarea pe orizontală cât și pe verticală să fie facilă.

Un rol important în guvernarea locală o are problematica participativă, ceea ce presupune informare, conștientizare și implicare a populației locale în luarea deciziilor și formularea politicilor publice.

Intern	
Pozitiv	<p>Puncte tari</p> <ul style="list-style-type: none"> - Autoritățile publice locale își desfășoară activitatea după principiile transparenței procesului decizional; - Se utilizează mijloace de informare cu privire la politicile locale, prin avizare la sediul primăriei; - Populația are acces la principalele mijloace de comunicare: telefon, fax, internet; - Consiliul Local dispune de o pagină proprie de internet - Deținerea la nivelul primăriei a unor licențe software de administrare specifice autorităților publice - Comuna este membră a asociațiilor de dezvoltare intercomunitare ADIB și ADISS;
Negativ	<p>Puncte slabe</p> <ul style="list-style-type: none"> - Lipsa unor canale de comunicare și de informare mai diversificate cu populația comunei - Schema de personal la nivelul primăriei nu este completă; - Nu este acoperit necesarul de echipamente la nivelul serviciilor publice;

	Extern
Pozitiv	<p>Oportunități</p> <ul style="list-style-type: none"> - Accesarea programelor finanțate de Uniunea Europeană și de Guvernul României destinate proiectelor de creșterea capacității serviciilor administrației publice locale; - Relații de cooperare cu instituții similare din România și din alte state în vederea schimbului de know-how în procesul decizional la nivel local; - Participarea activă la elaborarea politicilor publice și strategiilor la nivel județean și promovarea priorităților locale în contextul politicilor județene.
Negativ	<p>Amenințări</p> <ul style="list-style-type: none"> - Schimbări legislative dese, care să conducă la incoerențe în aplicarea politicilor publice și întâzieri în implementarea acestora.

4.7 ANALIZA SWOT – MANAGEMENTUL SITUAȚIILOR DE URGENȚĂ ȘI SIGURANȚA TRAFICULUI RUTIER

Prevenirea situațiilor de urgență se subsumează dezvoltării durabile, dezvoltare concepută ca ansamblu coordonat de procese care permit progresul permanent pe baza planificării și mobilizării resurselor existente, conciliind obiective economice, sociale și de mediu ale societății, pe termen scurt și lung, datorită punerii în aplicare a unor strategii care se susțin reciproc.

Ansamblul activităților de apărare a comunităților locale, infrastructurii și proprietății împotriva amenințărilor de natură non-militară se integrează activității generale de protecție a cetățeanului și se subsumează asigurării securității interne - care privește atât siguranța cetățeanului cât și securitatea publică - incluzând, deci, protecția împotriva dezastrelor și protecția mediului.

Autoritățile centrale și locale asigură stabilirea și integrarea măsurilor de protecție civilă în planurile și programele de dezvoltare economico-socială ce se elaborează la nivel național, județean și local și urmăresc realizarea acestora. Autoritățile administrației publice centrale și locale poartă întreaga răspundere pentru asigurarea condițiilor de supraviețuire a populației afectate de urmările situațiilor de urgență.

Întrucât este îndeobște recunoscut, în plan internațional, că prevenirea este de cel puțin opt ori mai puțin costisitoare decât reacția la evenimentele produse, prevenirea situațiilor de urgență trebuie să constituie o activitate prioritară a Comitetului Național pentru Situații de Urgență, comitetelor ministeriale/similare, județene și locale pentru situații de urgență, a tuturor persoanelor fizice și juridice de pe teritoriul național.

Managementul situațiilor de urgență se realizează prin:

- măsuri de prevenire și de pregătire pentru intervenții;
- măsuri operative urgente de intervenție după declanșarea fenomenelor periculoase;
- măsuri de intervenție ulterioară pentru recuperare și reabilitare.

Autoritățile administrației publice locale trebuie să fie pregătite să facă față gestionării situațiilor de urgență prin comitetele județene sau, după caz, locale pe care le conduc, ele fiind primele care iau contact cu fenomenul și care asigură aplicarea măsurilor din planurile proprii, până la intervenția altor autorități și structuri. Răspunsul la factorii de risc trebuie să urmeze principiul gradualității, astfel că deciziile inițiale trebuie luate la acest nivel, context în care creșterea capacității de prevenire și răspuns locale constituie prioritatea esențială.

Asigurarea și creșterea siguranței rutiere pe drumurile publice, prevenirea pierderii de vieți omenești și vătămării integrității corporale a persoanelor precum și evitarea producerii pagubelor materiale ca urmare a accidentelor de circulație este un obiectiv important al Strategiei Naționale de Dezvoltare Durabilă și trebuie să stea la fundamentul oricărei măsuri de dezvoltare a infrastructurii rutiere la nivel național, județean și local.

Deși măsurile luate în acest domeniu și-au dovedit eficiența, numărul accidentelor rutiere în Uniunea Europeană continuă să fie inacceptabil de mare: 1,3 milioane de accidente pe an, soldate cu 43 000 de decese și rănirea a 1,7 milioane de persoane, iar în România, în conformitate cu concluziile raportului Consiliului European pentru Securitatea Transportului, se apreciază că traficul este criminal, mortalitatea rutieră înregistrând o creștere de 10%, pe când în țările UE se înregistrează o scădere anuală de 4,4%. Comportamentul participanților la trafic reprezintă cea mai importantă cauză a mortalității: viteza, consumul de băuturi alcoolice sau de droguri, oboseala, neutilizarea centurii de siguranță sau a căștii de protecție etc.

Obiectivul comun al țărilor UE, este de a reduce cu 50% a numărului accidentelor rutiere din care rezultă pierderi de vieți omenești, fapt ce impune ca România să realizeze în primul rând o viziune și o strategie privind siguranța rutieră, bazată pe un program substanțial de investiții în infrastructura rutieră.

Programul european de acțiune pentru siguranța rutieră identifică o serie de domenii principale care necesită luarea unor măsuri: încurajarea participanților la trafic să adopte un comportament mai responsabil, creșterea gradului de siguranță a vehiculului prin adoptarea inovațiilor tehnologice și îmbunătățirea infrastructurii rutiere prin folosirea tehnologiilor informației și comunicării.

În conformitate cu prevederile Legii nr. 82/1998 privind regimul juridic al drumurilor, autorităților locale le revin următoarele atribuții:

- actualizarea PUG – pentru asigurarea concordanței traseelor drumurilor naționale, drumurilor județene, drumurilor comunale, care traversează localitățile, modernizarea acestora în corelare cu strategiile sectoriale de dezvoltare și de creștere a gradului de siguranță a circulației
- asigurarea în intravilan a condițiilor de deplasare a pietonilor, cicliștilor, atelajelor, mașinilor agricole și a animalelor
- stabilirea zonelor de siguranță și de protecție
- asigurarea distanțelor minime între gardurile sau construcțiile situate de o parte și de alta a drumurilor
- reglementarea circulației, parcare, staționarea și oprirea pe străzi a vehiculelor
- reglementarea și realizarea semnalizării rutiere
- întreținerea șanțurilor, rigolelor, podețelor de la intrarea în curți, respectiv a plantațiilor, după caz
- avizarea de către CNADR, respectiv DRDP Iași a PUG – secțiunea circulație.

	Intern
Pozitiv	Puncte tari
	- La nivelul comunei este organizat atât Comitetul Local pentru Situații de Urgență cât și Serviciul Voluntar pentru Situații de Urgență
	- Nivelul foarte bun de pregătire al personalului în problematica situațiilor de urgență
	- Sistemul de alarmare al populației este funcțional
	- Existența planului de evacuare în situații de urgență
	- Existența pe drumurile comunei a iluminatului public

Negativ	<p>Puncte slabe</p> <ul style="list-style-type: none"> - Consiliul local nu are în proprietate adăposturi de protecție civilă pentru populație - Comitetul Local pentru Situații de Urgență nu dispune de mijloace de protecție C.B.R.N. - Comitetul Local pentru Situații de Urgență nu are un stoc de materiale de primă necesitate și mijloace de intervenție pentru asigurarea protecției populației în cazul producerii unor situații de urgență - Dotarea incompletă a Serviciului Voluntar pentru Situații de Urgență - Rețeaua de alimentare cu apă nu este realizată - Prezența pe teritoriul comunei a unor drumuri cu acces îngreunat ce duc la mărirea timpilor de intervenție în cazul unor situații de urgență - Trotuare neamenajate pe toată lungimea drumurilor publice - Intersecții conflictuale – semnalizate necorespunzător
	<p>Extern</p>
Pozitiv	<p>Oportunități</p> <ul style="list-style-type: none"> - Accesarea de programe de finanțare pentru îmbunătățirea bazei materiale a SVSU, amenajarea cursurilor de apă, extinderea rețelei de alimentare cu apă, asfaltarea drumurilor comunale, realizarea perdelelor forestiere, respectiv împădurirea terenurilor erodate, accidentate
Negativ	<p>Amenințări</p> <ul style="list-style-type: none"> - Riscuri naturale privind producerea de inundații, cutremure, alunecări de teren, secetă, incendii de pădure. - Riscuri tehnologice ce cuprind: accidente, avarii ale utilităților publice, muniție neexplodată - Riscuri biologice (epidemii, epizootii, zoonoze) - Riscuri de incendiu - Înzăpezirea drumurilor datorită lipsei perdelelor forestiere de protecție

4.8 ANALIZA SWOT – COMUNA SOLONT

	Pozitiv	Negativ
Intern	<p>Puncte tari</p> <ul style="list-style-type: none"> - Existența infrastructurii pentru educație și culte - Existența pe teritoriul comunei Solont de operatori economici înregistrați, care activează în domeniul producției, comerțului și construcțiilor; - Existența la nivelul comunei a punctelor de colectare selectivă a deșeurilor - Existența unui număr corespunzător de școli și grădinițe pe teritoriul comunei - Existența rețelei de iluminat public - Existența pe raza comunii a unui monument istoric: Biserca „Sfintii Voievozi” - Cea mai mare parte a gospodăriilor comunei au acces la rețeaua de energie electrică - Consiliul Local dispune de o pagină proprie de internet - Comuna este membră a asociațiilor de dezvoltare intercomunitare ADIB și ADISS - Prezența conexiunilor la internet în școli - Existența laboratoarelor de specialitate în cadrul școlilor - Existența pe raza comunei a producătorilor agricoli ce lucrează terenurile luate în arendă de la cetățeni 	<p>Puncte slabe</p> <ul style="list-style-type: none"> - Dezechilibru ocupațional între sexe, în defavoarea femeilor - Inexistența la nivelul comunei a unor centre de asistență socială - Creșterea suprafețelor agricole lăsate neexploatate - Inexistența rețelelor de colectare a produselor agricole - În prezent rețeaua de canalizare nu este realizată în satele comunei - Rețeaua de alimentare cu apă nu este realizată - Starea precară a drumurilor de pe raza comunei; - Cursurile de apă și malurile nu sunt în totalitate amenajate - Trotuare neamenajate pe toată lungimea drumurilor publice - Trecuri de pietoni semnalizate minimal

Oportunități

- Dezvoltarea politicilor regionale și locale de administrare descentralizată
- Existența politicilor europene și naționale pentru sprijinirea comunităților locale
- Constituirea unei rețele de promotori locali activi;
- Realizarea Strategiei de Dezvoltare a comunei Solont;
- Existența unor programe de sprijin pentru afaceri rurale
- Existența unor programe de sprijinire a agriculturii
- Trecerea la o agricultură ecologică
- Integrarea comunei în Masterplanurile Județului Bacău pentru apă și apă uzată cât și pentru managementul integrat al deșeurilor solide
- Accesarea programelor finanțate de Uniunea Europeană și de Guvernul României destinate proiectelor de protecția mediului în mediul rural;
- Crearea de parteneriate cu instituții de învățământ din UE în vederea schimbului de experiență;
- Accesarea de fonduri structurale pentru modernizarea școlilor
- Stabilirea unor parteneriate public-private în vederea realizării de obiective de interes public
- Accesarea programelor finanțate de Uniunea Europeană și de Guvernul României destinate proiectelor de creșterea capacității serviciilor administrației publice locale;

Amenințări

- Îmbătrânirea populației
- Migrarea forței de muncă calificată către zonele urbane cât și către străinătate
- Nevalorificarea resurselor economice locale
- Tendința europeană de reglementare puternică a sectoarelor
- Necomasarea în timp util a suprafețelor agricole
- Lipsa de receptivitate și flexibilitate a populației locale la cerințele pieței care determină decalaje economice mari, greu de recuperat
- Schimbările climatice ce duc la creșterea riscului producerii de calamități
- Schimbări dese ale sistemului de învățământ și ale programei școlare;
- Interesul scăzut al cadrelor didactice specializate pentru a profesa în mediul rural;
- Instabilitate legislativă;
- Riscuri naturale privind producerea de inundații, cutremure, alunecări de teren, secetă, incendii de pădure

5. STRATEGIA DE DEZVOLTARE DURABILĂ A COMUNEI SOLONT

Viziune strategică pentru perioada 2013-2020

Dezvoltarea economică și socială a comunei Solont prin respectarea principiilor de dezvoltare durabilă și echitate socială

În urma analizei SWOT realizate pe domenii și a inițiativelor locale identificate în cadrul interviurilor realizate pentru întocmirea strategiei, au fost identificate următoarele proiecte de dezvoltare durabilă care vor fi incluse în lista proiectelor de realizat în perioada 2013-2020.

Sectoare prioritare – au fost stabilite în urma analizei interne a comunei Solont, după consultarea reprezentanților administrației publice locale și în conformitate cu documentele de programare de la nivel județean și național:

Sector prioritar 1 - Dezvoltarea unui mediu economic care să ducă la creșterea competitivității agenților economici și atractivitatea localității	
Domeniul de intervenție 1.1	Încurajarea și sprijinirea inițiativei private
Domeniul de intervenție 1.2	Dezvoltarea turismului local
Sector prioritar 2 – Dezvoltarea serviciilor comunitare de utilități publice	
Domeniul de intervenție 2.1	Modernizarea drumurilor
Domeniul de intervenție 2.2	Serviciul de alimentare cu apă, canalizare și epurare a apelor uzate
Domeniul de intervenție 2.3	Serviciul de salubritate a comunei
Domeniul de intervenție 2.4	Serviciul de iluminat public local și serviciul de alimentare cu gaz
Sector prioritar 3 - Protecția mediului și a naturii	
Domeniul de intervenție 3.1	Managementul deșeurilor
Domeniul de intervenție 3.2	Protejarea cadrului natural și îmbunătățirea calității mediului înconjurător
Sector prioritar 4 - Creșterea capacității de intervenție a administrației publice locale	
Domeniul de intervenție 4.1	Dezvoltarea serviciilor oferite de administrația publică locală din comuna Solont
Domeniul de intervenție 4.2	Dezvoltarea infrastructurii de educație și formare
Domeniul de intervenție 4.3	Dezvoltarea facilităților și serviciilor locale de asistență socială
Domeniul de intervenție 4.4	Asigurarea cadrului pentru petrecerea timpului liber

Domeniul de intervenție 4.5	Îmbunătățirea accesului la informația de interes public
Sectorul prioritar 5 – Managementul situațiilor de urgență și îmbunătățirea siguranței traficului rutier	
Domeniul de intervenție 5.1	Managementul situațiilor de urgență
Domeniul de intervenție 5.2	Îmbunătățirea siguranței traficului rutier

În implementare direcțiilor de dezvoltare ale comunității locale, se va avea în vedere următoarele principii de acțiune:

- **Infrastructura fizică de bază** – străzile /drumurile comunale; rețelele de alimentare cu apă și de canalizare /tratate a apelor reziduale; infrastructura de alimentare cu energie electrică /termică și gaze;
- **Serviciile comunitare de bază** – facilități pentru copii și vârstnici; servicii de transport public; facilități de petrecere a timpului liber și sport etc.; centre comunitare, cămine culturale și alte facilități culturale;
- **Păstrarea și conservarea patrimoniului rural și a identității culturale**, tradițiilor și obiceiurilor.

Modul de viață al populației rurale este strâns legat de un bogat patrimoniu material și imaterial, care conferă identitatea specifică a satului – elemente ce trebuie păstrate și valorificate în același timp. Dezvoltarea în acest sens trebuie suplimentată prin eforturile de îmbunătățire a mediului natural și social, serviciilor, dar și a acțiunilor întreprinse pentru o mai bună comercializare a produselor tradiționale specifice.

5.1 SECTOR PRIORITAR 1 - DEZVOLTAREA UNUI MEDIU ECONOMIC CARE SĂ DUCĂ LA CREȘTEREA COMPETITIVITĂȚII AGENȚILOR ECONOMICI ȘI ATRACTIVITATEA LOCALITĂȚII

Economia locală este bazată, în mare parte pe activități de agricultură și comerț, existând în același timp, la nivelul comunei agenți economici care sunt înregistrați și funcționează în domeniul industrie și construcții. Documentul strategic al comunei Solont trebuie să țină cont de specificul agenților economici de la nivel local, cât și de potențialul de creștere economică al localității.

Strategia de dezvoltare durabilă se axează pe susținerea și încurajarea inițiativei private la nivelul localității, cât și pe valorificarea potențialului turistic.

Direcțiile strategice propuse prin Strategia de Dezvoltare Durabilă sunt în strânsă corelare cu obiectivele și axele Planului Național de Dezvoltare Rurală cat si cu cadrul financiar propus de UE pentru perioada 2014-2020. Astfel, axa 1 a PNDR, urmărește creșterea competitivității sectoarelor agro-alimentar și forestier prin 3 obiective strategice:

- Îmbunătățirea competențelor fermierilor și ale altor persoane implicate în sectoarele agro-alimentar și forestier, ca mijloc de încurajare a unui management mai bun al exploatațiilor agricole, pădurilor și unităților de procesare.
- Îmbunătățirea competitivității fermelor comerciale și de semi - subzistență și asociațiilor acestora, în paralel cu respectarea principiilor dezvoltării durabile.
- Restructurarea și modernizarea sectoarelor de procesare și marketing a produselor agricole și forestiere, în paralel cu respectarea principiilor dezvoltării durabile.

Axa 3 Creșterea atractivității din PNDR vizează încurajarea diversificării economiei rurale și îmbunătățirea calității vieții din spațiul rural, acesta urmând a se atinge prin intermediul a trei obiective strategice:

- Menținerea și dezvoltarea activităților economice, prin creșterea numărului de locuri de muncă în zonele rurale;
- Dezvoltarea abilităților și stimularea conștientizării actorilor locali cu privire la importanța guvernantei locale;

Axa 4 din PNDR urmărește Demararea și funcționarea inițiativelor de dezvoltare locală, prin:

- Promovarea potențialului endogen al teritoriilor
- Îmbunătățirea guvernantei locale

În cadrul Direcției de Dezvoltare Dezvoltarea unui mediu economic care să ducă la creșterea competitivității agenților economici și atractivitatea localității, sunt propuse 2 domenii de intervenție, în concordanță cu direcțiile strategice ale documentelor programatice la nivel național:

- Domeniu de intervenție 1.1 – Încurajarea și sprijinirea inițiativei private;
- Domeniu de intervenție 1.2 – Dezvoltarea turismului local.

5.1.1 DOMENIU DE INTERVENȚIE 1.1 - ÎNCURAJAREA ȘI SPRIJINIREA INIȚIATIVEI PRIVATE

Oportunitatea	<p>Creșterea, din ultimele decade, a nivelului de conștientizare asupra importanței întreprinderilor nou create și a întreprinderilor mici și mijlocii (IMM-uri) în cadrul dezvoltării economice a determinat multe administrații publice, ale căror membri provin din toate formațiunile politice și la toate nivelurile administrative, să creeze politici care să favorizeze și stimuleze crearea de noi firme.</p> <p>De asemenea, antreprenoriatul a devenit un instrument pentru dezvoltarea economică în zonele rurale. Uniunea Europeană și țările membre ale Organizația pentru Dezvoltare și Cooperare Economică (OECD) au introdus în ultimii zece ani politici care folosesc antreprenoriatul ca un instrument esențial pentru dezvoltarea zonelor rurale. În Europa, diversificarea bazei de producție a zonei rurale a devenit un obiectiv al politicii pentru dezvoltarea rurală (Comisia europeană 1997). De asemenea, există o cerere și interes în creștere în plasarea creării de noi afaceri ca element cheie în cadrul procesului de dezvoltare și revitalizare a zonelor europene mai puțin dezvoltate. OECD a inclus creșterea economică endogenă și antreprenoriatul printre principalele puncte țintă ale programului <i>New Rural Paradigm</i> (OECD 2006).</p> <p>Promovarea antreprenoriatului ar trebui să devină o parte integrantă a oricărui plan de dezvoltare rurală. El este condiționat de cadrul instituțional local și de aceea nu ar trebui izolat de celelalte politici rurale. Caracterul de sector-bază al majorității politicilor rurale a creat o prăpastie între corpurile administrative care au formulat de-a lungul timpului politici rurale și cele care au promovat antreprenoriatul. Datorită importanței în creștere a antreprenoriatului și diversificarea structurii economice rurale, politicile rurale ar trebui să devină un exercițiu de guvernare încrucișată între sectoare, unind sub același scop toate deciziile publice ce afectează zonele rurale, inclusiv promovarea antreprenoriatului.</p>
Impactul	<ul style="list-style-type: none">• Creșterea numărului de IMM-uri și a asociațiilor agricole care își desfășoară activitatea pe raza comunei Solont;• Reducerea ratei șomajului• Crearea unui mediu economic sănătos la nivelul comunei, care să atragă potențiali investitori și să amelioreze procesul de migrare a forței de muncă în străinătate;• Promovarea agenților economici locali pe piața regională și pe cea națională;• Îmbunătățirea capacității manageriale prin acțiuni de informare antreprenorială;• Crearea de parteneriate pentru promovarea afacerilor• Consolidarea bugetului local prin atragerea de noi fonduri;

PROIECTE	
Titlu proiect	<i>Sprrijinirea mediului de afaceri privat prin acordarea de facilități si prin dezvoltarea de servicii publice menite sa promoveze activitatea economica locala si atragerea de noi investiții</i>
Sursa de finanțare	Programului Operațional Dezvoltarea Capacității Administrative, Axa prioritară 1 – Domeniul Major de Intervenție 1.2 Creșterea responsabilizării administrației publice. Bugetul local
Titlu proiect	<i>Încurajarea formarii asociațiilor de producători agricoli prin acordarea de facilități</i>
Sursa de finanțare	Bugetul local
Titlu proiect	<i>Constituirea unui parteneriat intre Autoritatea locala si ONG-uri care sa dezvolte proiecte de educație si formare antreprenorială</i>
Sursa de finanțare	Bugetul local
Titlu proiect	<i>Modernizare drumuri de exploatare agricolă</i>
Sursa de finanțare	Fondul European pentru Agricultură și Dezvoltare Rurală, Axa I – „Îmbunătățirea și dezvoltarea infrastructurii legate de dezvoltarea și adaptarea agriculturii și silviculturii”, Măsura 125 - "Îmbunătățirea și dezvoltarea infrastructurii legate de dezvoltarea și adaptarea agriculturii și silviculturii"

5.1.2 DOMENIU DE INTERVENȚIE 1.2 - DEZVOLTAREA TURISMULUI LOCAL

Oportunitatea	<p>Exploatarea potențialului turistic al comunei reprezintă un pilon esențial pe care se bazează dezvoltarea mediului economic local, așa cum reiese si din analiza SWOT efectuata pe segmentul economie locala.</p> <p>Faptul ca la momentul elaborării strategiei de dezvoltare, potențialul agro-turistic al Comunei Solont nu este pus suficient în valoare, potențiază necesitatea implementării, la nivelul administrației locale, de proiecte care converg spre dezvoltarea turismului local.</p>
----------------------	--

Impactul

Dincolo de avantajele financiare, ca urmare a diversificării surselor de venituri la bugetul local, dezvoltarea turismului local generează beneficii ce țin de păstrarea tradițiilor, promovarea valorilor istorice locale, care împreună concurează la promovarea comunei Solont.

PROIECTE**Titlu proiect**

Promovarea comunei prin instrumente de informare a opiniei publice și internet

Sursa de finanțare

Bugetul local

Titlu proiect

Dezvoltarea agroturismului și a turismului religios prin acordarea de facilități fiscale pentru agenții economici din domeniul turismului rural

Sursa de finanțare

Bugetul local

5.2 SECTOR PRIORITAR 2 - DEZVOLTAREA SERVICIILOR COMUNITARE DE UTILITĂȚI PUBLICE

Dezvoltarea durabilă la nivelul comunei Solont va fi realizată reabilitarea și modernizarea infrastructurii, în strânsă legătură cu obiectivele și măsurile Axei 3 din Planul Național de Dezvoltare Rurală (PNDR).

Axa 3 din PNDR propune Încurajarea diversificării economiei rurale și îmbunătățirea calității vieții din spațiul rural, prin 3 obiective strategice, dintre care unul face referire *creșterea atractivității zonelor rurale*. Măsurile propuse în direcția dezvoltării infrastructurii în spațiul rural se definesc prin:

- Crearea și modernizarea infrastructurii fizice de bază din zonele rurale
- Îmbunătățirea calității mediului social, natural și economic din spațiul rural

Cele două domenii de intervenție ale Strategiei de Dezvoltare Durabilă a comunei Solont se vor implementa prin intermediul Programelor Operaționale pentru dezvoltare infrastructurii rurale, a Fondului European pentru Agricultură și Dezvoltare Rurală, precum și prin intermediul programelor guvernamentale finanțate de Guvernul României.

Programele care vor fi accesate, în vederea implementării Direcției de dezvoltare 1 – Reabilitarea și modernizarea infrastructurii:

Programul Operațional Sectorial Mediu:

Axa Prioritară 1 „Extinderea și modernizarea sistemelor de apă și apă uzată”, care urmărește:

- Asigurarea serviciilor de apă și canalizare, la tarife accesibile
- Asigurarea calității corespunzătoare a apei potabile în toate aglomerările umane;
- Îmbunătățirea calității cursurilor de apă
- Îmbunătățirea gradului de gospodărire a nămolurilor provenite de la stațiile de epurare a apelor uzate
- Crearea de structuri inovatoare și eficiente de management al apei

Fondul European pentru Agricultură și Dezvoltare Rurală

Axa prioritară 3 Măsură privind îmbunătățirea calității vieții în zonele rurale

Măsura 322 "Renovarea, dezvoltarea satelor, îmbunătățirea serviciilor de baza pentru economia și populația rurală și punerea în valoare a moștenirii rurale" se încadrează în și are ca obiective:

- Îmbunătățirea infrastructurii fizice de baza în spațiul rural;
- Îmbunătățirea accesului la servicii de baza pentru populația rurală;
- Creșterea numărului de sate renovate;
- Creșterea numărului de obiective de patrimoniu din spațiul rural.

Alte programe de finanțare care pot fi accesate:

- **Programul Guvernamental pentru Dezvoltarea Infrastructurii din Zonele Rurale** prevede investiții în infrastructura de apă și apă uzată;
- **Fondul Național de Mediu** asigură co-finanțarea unor investiții limitate în sectorul de apă.

Având în vedere prioritățile existente la nivel local, precum și concordanța acestora cu obiectivele și măsurile Planului Național de Dezvoltare și posibilitățile de finanțare, au fost stabilite în cadrul *Direcției de Dezvoltare Reabilitarea și modernizarea infrastructurii*, 2 domenii de intervenție:

- Domeniu de intervenție 2.1 – Modernizarea drumurilor și a iluminatului public
- Domeniu de intervenție 2.2- Dezvoltarea infrastructurii de alimentare cu apă și a deversării apelor uzate

5.2.1 DOMENIU DE INTERVENȚIE 2.1 - MODERNIZAREA DRUMURILOR

<p>Oportunitatea</p>	<p>O infrastructură modernă reprezintă punctul de pornire cheie în transformarea zonelor rurale în zone atractive, în care cetățenii să-și desfășoare activitatea economică și să trăiască. Analiza SWOT realizată pe domeniul de infrastructură, relevă faptul că, comuna Solont prezintă oportunități dezvoltarea a infrastructurii rutiere, în perspectiva deschiderii căilor de acces la drumurile naționale. Rețea de iluminat public există la nivelul comunei, dar aceasta trebuie extinsă și modernizată.</p> <p>Oportunitățile de dezvoltare la nivelul comunei pot a se implementa prin utilizarea oportunităților existente în mediul extern, cum ar fi:</p> <ul style="list-style-type: none"> • Posibilitatea accesării de fonduri structurale prin Fondul European pentru Agricultură și Dezvoltare Rurală și celelalte programe operaționale care finanțează proiecte de infrastructură în zona rurală; • Existența Studiilor de Fezabilitate pentru proiecte de modernizare a infrastructurii locale.
<p>Impactul</p>	<p>Dezvoltarea infrastructurii rutiere și de iluminat public la nivelul comunei Solont, va conduce la:</p> <ul style="list-style-type: none"> - îmbunătățirea vieții populației locale prin îmbunătățirea accesului rutier la puncte de dezvoltare economică; - creșterea atractivității comunei Solont, prin îmbunătățirea infrastructurii locale; - rata crescută de tranzitare a localității.
<p>PROIECTE</p>	
<p>Titlu proiect</p>	<p><i>Modernizarea drum comunal</i></p>
<p>Sursa de finanțare</p>	<p>Fondul European pentru Agricultură și Dezvoltare Rurală, Axa 3 – „Calitatea vieții în zonele rurale și diversificarea economiei rurale”, măsura 3.2.2 – „Renovarea, dezvoltarea satelor, îmbunătățirea serviciilor de bază pentru economia și populația rurală și punerea în valoare a moștenirii rurale”</p> <p>Programe de dezvoltare guvernamentale</p>
<p>Titlu proiect</p>	<p><i>Modernizarea drumuri sătești și ulițe adiacente în satele comunei Solont</i></p>

Sursa de finanțare

Fondul European pentru Agricultură și Dezvoltare Rurală, Axa 3 – „Calitatea vieții în zonele rurale și diversificarea economiei rurale”, măsura 3.2.2 – „Renovarea, dezvoltarea satelor, îmbunătățirea serviciilor de bază pentru economia și populația rurală și punerea în valoare a moștenirii rurale”

Programe de dezvoltare guvernamentale

5.2.2 DOMENIU DE INTERVENȚIE 2.2 - SERVICIUL DE ALIMENTARE CU APA, CANALIZARE ȘI EPURARE A APELOR UZATE**Oportunitatea**

Renovarea și dezvoltarea satelor și mai ales, îmbunătățirea infrastructurii, ameliorarea calității aerului și apei nu sunt doar o cerință esențială pentru îmbunătățirea calității vieții și creșterea atractivității zonelor rurale, ci și un element foarte important pentru dezvoltarea activităților economice vizate și pentru protecția mediului.

În conformitate cu angajamentele asumate de Guvernul României prin Tratatul de Aderare la Uniunea Europeană, au fost aprobate Planurile de Implementare a Directivei 98/83/CE privind calitatea apei destinate consumului uman, respectiv a Directivei 91/271/CEE privind epurarea apelor uzate orășenești modificată de către Directiva 98/15/CE.

Autoritățile administrației publice locale sunt responsabile, ținând seama de cerințele planurilor de conformare, pentru realizarea sistemelor de alimentare cu apă, canalizare și epurare a apelor uzate orășenești și pentru asigurarea condițiilor pentru ca serviciul public de alimentare cu apă și canalizare să se conformeze la prevederile legale prin care sunt transpuse directivele U.E. O atenție deosebită se va acorda dezvoltării infrastructurii pentru apă uzată, avându-se în vedere termenele de conformare obținute în procesul de negociere a Tratatului de Aderare – până în 2015, pentru aglomerările urbane cu peste 10.000 l.e. va deveni obligatorie treapta terțiară de epurare pentru stațiile de epurare, iar până în 2018, pentru aglomerări între 2000 și 10.000 l.e. va fi termenul de conformare pentru colectarea, descărcarea și epurarea apelor uzate.

Serviciul public de alimentare cu apă, canalizare și epurare a apelor uzate este reglementat prin Legea nr 241/2006 care înlocuiește Ordonanța Guvernului nr. 32/2002 privind organizarea și funcționarea serviciilor publice de alimentare cu apă și de canalizare, aprobată cu modificări și completări prin Legea nr. 634/2002, cu modificările și completările ulterioare.

Operatorii au responsabilitatea privind conformarea cu prevederile de calitate ale apei potabile furnizate, respectiv a apelor epurate evacuate în receptorii naturali, monitorizarea, informarea consumatorilor, a autorității de sănătate publică și a autorităților administrației publice locale.

Impactul	<p>Dezvoltarea infrastructurii de alimentare cu apă și a managementului apelor uzate. va conduce, pe termen mediu și lung la:</p> <ul style="list-style-type: none"> • asigurarea distribuției permanente a apei pentru toți consumatorii, • asigurarea cantitativă și calitativă a apei indiferent de anotimp, • realizarea investițiilor pentru construirea sistemului de canalizare, • întreținerea în mod adecvat a sistemelor de alimentare cu apă, în baza unor programe de reparații, • înlăturarea pierderilor de apă și micșorarea timpului de reacție la urgențe în cazul avariilor, • dirijarea apelor pluviale, pentru evitarea neplăcerilor produse cetățenilor în condiții naturale normale sau excepționale.
PROIECTE	
Titlu proiect	<i>Alimentarea cu apă a satelor comunei</i>
Sursa de finanțare	<p>Fondul European pentru Agricultură și Dezvoltare Rurală, Axa 3 – „Calitatea vieții în zonele rurale și diversificarea economiei rurale”, măsura 3.2.2 – „Renovarea, dezvoltarea satelor, îmbunătățirea serviciilor de bază pentru economia și populația rurală și punerea în valoare a moștenirii rurale”</p> <p>Master planul Județului Bacău pentru apă și apă uzată</p>
Titlu proiect	<i>Realizarea rețelei de canalizare în satele comunei</i>
Sursa de finanțare	<p>Fondul European pentru Agricultură și Dezvoltare Rurală, Axa 3 – „Calitatea vieții în zonele rurale și diversificarea economiei rurale”, măsura 3.2.2 – „Renovarea, dezvoltarea satelor, îmbunătățirea serviciilor de bază pentru economia și populația rurală și punerea în valoare a moștenirii rurale</p> <p>Master planul Județului Bacău pentru apă și apă uzată</p>

Oportunitatea

Serviciul public de salubritate a localităților face parte din sfera serviciilor comunitare de utilități publice și se desfășoară sub controlul, conducerea sau coordonarea autorităților administrației publice locale sau asociațiilor de dezvoltare comunitară, în scopul salubrității localităților.

Conform Strategiei naționale de gestionare a deșeurilor, organizarea activităților de colectare, transport și eliminare a deșeurilor este una dintre obligațiile administrației publice locale. Serviciul de salubritate se realizează prin intermediul unei infrastructuri tehnico-edilitare specifice care, împreună cu mijloacele de colectare și transport al deșeurilor, formează sistemul public de salubritate a localităților

PNGD, PRGD și PJGD reprezintă instrumentele care stabilesc un sistem unitar pentru managementul deșeurilor municipale, prevăd stabilirea graduală la nivel național, regional și județean a unui sistem de management al deșeurilor municipale și constau în:

- a) colectarea/colectarea selectivă;
- b) transportul și transferul deșeurilor;
- c) recuperarea și reciclarea anumitor fracțiuni din deșeurile municipale cu accent pe ambalajele de plastic (PET);
- d) recuperarea energiei;
- e) tratarea deșeurilor și neutralizarea acestora;
- f) depozitarea (eliminarea finală) în depozite controlate, conforme cu legislația de mediu în vigoare.

La nivelul fiecărei localități unde nu există depozite de deșeurii municipale, sunt înființate, pe lângă consiliile locale orășenești și comunale, servicii de salubritate și sunt amenajate spații speciale de depozitare a deșeurilor care urmează să se închidă, prin procedură simplă, prin salubritatea zonelor și reintroducerea acestora în circuitul natural.

Impactul	<p>Ca urmare a situației existente privind salubritatea și gestionarea deșeurilor la nivelul comunei, pentru eliminarea deficiențelor, s-au propus următoarele obiective:</p> <ul style="list-style-type: none"> • Conformarea cu politica Uniunii Europene privind gestionarea deșeurilor și atingerea obiectivelor propuse; • Ecologizarea albiilor râurilor; • Asigurarea unui serviciu de salubritate centralizat care să deservească întregii comune • Gestionarea serviciului de salubritate pe criterii de transparență, eficiență și competitivitate • Promovarea programelor de dezvoltare și reabilitare a serviciului de salubritate în vederea îmbunătățirii condițiilor de viață a cetățenilor • Organizarea colectării selective a deșeurilor. • Conservarea mediului înconjurător
PROIECTE	
Titlu proiect	<i>Dezvoltarea educației ecologice la nivelul comunității locale</i>
Sursa de finanțare	Programul Operațional Sectorial “Mediu, Axa Prioritară 4 - Implementarea sistemelor adecvate de management pentru protecția naturii Domeniu major de intervenție - Dezvoltarea infrastructurii și a planurilor de management pentru protejarea biodiversității și rețelei Natura 2000
Titlu proiect	<i>Realizarea unui sistem integrat de colectare selectivă a deșeurilor solide</i>
Sursa de finanțare	Programul Operațional Sectorial Mediu

5.2.4 DOMENIU DE INTERVENȚIE 2.4 - SERVICIUL DE ILUMINAT PUBLIC LOCAL ȘI SERVICIUL DE ALIMENTAREA CU GAZ

Oportunitatea	<p>Serviciul de iluminat public face parte din sfera serviciilor comunitare de servicii publice și cuprinde totalitatea acțiunilor și activităților de utilitate publică și de interes economic și social general desfășurate la nivelul unităților administrativ-teritoriale sub conducerea, coordonarea și responsabilitatea autorităților administrației publice locale, în scopul asigurării iluminatului public. Acesta cuprinde iluminatul stradal - rutier, iluminatul stradal - pietonal, iluminatul arhitectural, iluminatul ornamental și iluminatul ornamental - festiv al comunelor, orașelor și municipiilor.</p> <p>Serviciul public de iluminat este reglementat de Legea nr. 230 din iunie 2006 și face parte integrantă din infrastructura tehnico – edilitară a unităților administrativ teritoriale în conformitate cu Legea Serviciilor Comunitare de Utilități Publice nr. 51 /2006 (Monitorul Oficial al României, Partea I, nr.254 din 12 martie 2006). Legea 230 din 2006 a fost realizată în vederea obținerii unui serviciu de iluminat public unitar, modern și eficient, în conformitate cu directivele Uniunii Europene.</p> <p>Autoritățile administrației publice locale, în conformitate cu Legea nr. 230/2006 au responsabilitatea de a conduce și coordona toate activitățile și acțiunile ce privesc serviciul de iluminat public.</p> <p>Momentan la nivelul comunei Solont este realizată rețeaua de alimentare cu gaze, însă aceasta nu este extinsă pe toată suprafața comunei.</p>
Impactul	<ul style="list-style-type: none"> ▪ creșterea gradului de confort și a calității vieții cetățenilor, ▪ asigurarea siguranței circulației pietonale și rutiere, ▪ creșterea gradului de securitate a indivizilor în cadrul comunității, ▪ punerea în valoare a elementelor de patrimoniu arhitectural și ornamental al localităților, ▪ exploatarea în condiții de siguranță, eficiență economică a infrastructurii serviciului de iluminat public;
PROIECTE	
Titlu proiect	<i>Modernizarea și extinderea iluminatului public în localitățile comunei</i>
Sursa de finanțare	<p>Fondul European pentru Agricultură și Dezvoltare Rurală, Axa 3 – „Calitatea vieții în zonele rurale și diversificarea economiei rurale”, măsura 3.2.2 – „Renovarea, dezvoltarea satelor, îmbunătățirea serviciilor de bază pentru economia și populația rurală și punerea în valoare a moștenirii rurale”</p> <p>Programe de dezvoltare guvernamentale</p>
Titlu proiect	<i>Realizare rețea de alimentare cu gaz</i>
Sursa de finanțare	<p>Fondul European pentru Agricultură și Dezvoltare Rurală, Axa 3 – „Calitatea vieții în zonele rurale și diversificarea economiei rurale”, măsura 3.2.2 – „Renovarea, dezvoltarea satelor, îmbunătățirea serviciilor de bază pentru economia și populația rurală și punerea în valoare a moștenirii rurale”</p> <p>Programe de dezvoltare guvernamentale</p>

5.3 SECTOR PRIORITAR 3 - PROTECȚIA MEDIULUI ȘI A NATURII

Dezvoltarea durabilă la nivelul comunei Solont va fi realizată cu protejarea mediului înconjurător și a naturii, în strânsă legătură cu obiectivele și măsurile Axei 2 din Planul Național de Dezvoltare Rurală (PNDR).

Îmbunătățirea mediului și spațiului natural în zona rurală este urmărită a se realiza, conform PNDR, prin urmărirea următoarelor obiective strategice:

- Continuarea utilizării terenurilor agricole din zonele defavorizate și promovarea agriculturii durabile
- Conservarea și îmbunătățirea stării resurselor naturale și a habitatelor
- Promovarea managementului durabil al terenurilor forestiere

Obiectivele specifice avute în vedere, fac referire la:

- Să contribuie în zonele defavorizate - altele decât zona montană, la utilizarea continuă a terenurilor agricole, menținându-se astfel și viabilitatea spațiului rural și, de asemenea, menținându-se și susținându-se activitățile agricole durabile.
- Să contribuie la dezvoltarea rurală durabilă prin încurajarea utilizatorilor de terenuri agricole să introducă sau să continue metode de producție agricolă, compatibile cu îmbunătățirea mediului, inclusiv a biodiversității, a apei, a solului și a peisajului rural.
- Sprijinirea fermierilor prin compensarea dezavantajelor specifice rezultate din implementarea rețelei Natura 2000, pe baza obligațiilor ce revin din directivele privind protecția păsărilor și conservarea habitatelor naturale și a speciilor sălbatice.
- Creșterea suprafeței de pădure cu rol de protecție a apei, solurilor, împotriva factorilor naturali și antropici dăunători, precum și de asigurare a funcțiilor recreative, pe baza rolului multifuncțional al acesteia.
- Sprijinirea proprietarilor de terenuri forestiere prin compensarea dezavantajelor specific rezultate din implementarea rețelei Natura 2000, pe baza obligațiilor ce revin din directivele pentru protecția păsărilor și conservarea habitatelor naturale și a speciilor

Domeniile prioritare prevăzute pentru direcția de dezvoltare de Protecția mediului și a naturii se vor implementa cu finanțare atât din bugetul local al Consiliului Local Solont, cât și din finanțarea proiectelor propuse ca proiecte de realizat în cadrul strategiei, prin intermediul următoarelor linii de finanțare:

Programul Operațional Sectorial Mediu:

Axa Prioritară 2 “Dezvoltarea sistemelor de management integrat al deșeurilor și reabilitarea siturilor contaminate istoric”, care urmărește:

- Creșterea gradului de acoperire a populației care beneficiază de colectarea deșeurilor municipale, și de serviciile de management de calitate corespunzătoare și la tarife acceptabile;
- Reducerea cantității de deșeuri depozitate;
- Creșterea cantității de deșeuri reciclate și valorificate
- Înființarea unor structuri eficiente de management al deșeurilor
- Reducerea numărului de situri contaminate istoric.

Fondul European pentru Agricultură și Dezvoltare Rurală,

Axa Prioritară 2 „Îmbunătățirea mediului și a spațiului rural”, măsura 2.1 „Măsuri pentru utilizarea durabilă a terenurilor agricole”.

În concordanță cu obiectivele și măsurile stabilite prin Planul Național de Dezvoltare Rurală și ținând cont de posibilitățile de finanțare ale proiectelor din cadrul Direcției de Dezvoltare *Protecția mediului și a naturii*, au fost stabilite 2 Domenii de intervenție:

- Domeniul de intervenție 3.1 Managementul deșeurilor
- Domeniul de intervenție 3.2 Protejarea cadrului natural și îmbunătățirea calității mediului înconjurător

5.3.1 DOMENIU DE INTERVENȚIE 3.1 - MANAGEMENTUL DEȘEURILOR

Oportunitatea	<p>În analiza situațională a comunei Solont au fost reliefate probleme care au un impact negativ asupra mediului. Astfel s-a pus în evidență faptul că la nivelul comunei există un risc de degradare a factorilor de mediu datorită nerespectării legislației și normelor naționale în vigoare. În același timp, analiza SWOT prezintă ca punct slab la nivelul mediului intern al comunei - inexistența unei gropi de depozitare a deșeurilor, depozitarea făcându-se într-un loc neamenajat.</p> <p>Managementul deșeurilor la nivelul comunei Solont presupune implementarea unui sistem de colectare selectivă a deșeurilor și amenajarea unui spațiu destinat depozitării acestuia.</p> <p>Investiția este realizabilă, conform oportunităților mediului extern prezentate în analiza SWOT, prin accesarea programelor finanțate de Uniunea Europeană și de Guvernul României destinate proiectelor de protecția mediului în mediul rural.</p>
Impactul	<p>Implementarea unui sistem de management integrat al deșeurilor presupune următoarele beneficii locale:</p> <ul style="list-style-type: none">- implementarea normelor și legislației în vigoare în domeniul protecției mediului înconjurător;- creșterea calității vieții populației locale;- îmbunătățirea calității apei, aerului și solului;- conservarea cadrului natural.
PROIECTE	
Titlu proiect	<i>Amenajarea unui punct ecologic de depozitare a deșeurilor menajere și animale</i>
Sursa de finanțare	<p>Programul Operațional Sectorial Mediu – Axa prioritară 2 „Dezvoltarea sistemelor de management integrat și reabilitarea siturilor contaminate istoric: domeniul Major de intervenție – Dezvoltarea sistemelor integrate de management al deșeurilor și extinderea infrastructurii de management al deșeurilor”</p> <p>Buget local - Cofinanțare</p>

Titlu proiect	<i>Dezvoltarea educației ecologice la nivelul comunității locale</i>
Sursa de finanțare	Programul Operațional Sectorial “Mediu, Axa Prioritară 4 - Implementarea sistemelor adecvate de management pentru protecția naturii Domeniu major de intervenție - Dezvoltarea infrastructurii și a planurilor de management pentru protejarea biodiversității și rețelei Natura 2000

5.3.2 DOMENIU DE INTERVENȚIE 3.2 - PROTEJAREA CADRULUI NATURAL ȘI ÎMBUNĂTĂȚIREA CALITĂȚII MEDIULUI ÎNCONJURĂTOR

Oportunitatea	<p>Strategia de dezvoltare durabilă a comunei Solont este în concordanță cu principiile de protejarea cadrului natural al comunei și implicit creșterea calității mediului înconjurător</p> <p>Aplicând metoda strategică de utilizarea oportunităților din mediul extern pentru valorificarea punctelor tari ale mediului intern, se pot lua în considerare următoarele oportunități în vederea protejării cadrului natural al localității:</p> <ul style="list-style-type: none"> • valorificarea potențialului natural al comunei prin proiecte de dezvoltare a turismului la nivel local. • accesarea programelor finanțate de Uniunea Europeană și de Guvernul României destinate proiectelor de protecția mediului în mediul rural;
Impactul	<p>Plecând pe necesitatea implementării unor acțiuni în vederea protejării cadrului natural și conservarea mediului înconjurător, impactul acestora va fi resimțit în:</p> <ul style="list-style-type: none"> - creșterea calității factorilor de mediu: aer, apă sol; - creșterea calității produselor agricole, prin îmbunătățirea calității solului; - promovarea și practicarea activităților de turism și agroturism, în condițiile unui mediu înconjurător sănătos.

PROIECTE

Titlu proiect	<i>Susținerea implementării de metode de producție agricolă compatibile cu normele de protecția mediului</i>
Sursa de finanțare	Fondul European pentru Agricultură și Dezvoltare Rurală, Axa Prioritară 2 „Îmbunătățirea mediului și a spațiului rural”, măsura 2.1 „Măsuri pentru utilizarea durabilă a terenurilor agricole”.
Titlu proiect	<i>Campanii de informare și conștientizare cu privire la protejarea mediului</i>

5.4 SECTOR PRIORITAR 4 - CREȘTEREA CAPACITĂȚII DE INTERVENȚIE A ADMINISTRAȚIEI PUBLICE LOCALE

Pentru a răspunde nevoilor de dezvoltare ale comunei și provocărilor din mediul extern, s-a considerat oportună, introducerea, în cadrul Strategiei de Dezvoltare Durabilă a comunei Solont a unei direcții de dezvoltare distincte relative la creșterea capacității de intervenție a administrației publice locale.

Se vizează o intervenție la nivelul serviciilor publice care să orienteze activitatea acestora spre cetățean, cu accentul pus pe eficiență, dar în același timp să contribuie la dezvoltarea serviciilor publice.

În vederea implementării domeniilor de intervenție prevăzute în cadrul sectorului prioritar 4, se au în vedere implementare de acțiuni care să fie în concordanță cu obiectivele și domeniile de intervenție ale programelor operaționale.

Astfel, **Programul Operațional "Dezvoltarea Capacității Administrative"** este destinat îmbunătățirii managementului, serviciilor, proceselor decizionale și unei descentralizări eficiente în cadrul administrației publice. Programul are în vedere Creșterea eficienței administrației publice, prin intermediul a două obiective specifice:

- Îmbunătățirea managementului ciclului de politici publice
- Îmbunătățirea calității și eficienței furnizării serviciilor

Programului Operațional Sectorial „Creșterea competitivității economice” (POS CCE) Domeniului Major de Intervenție 2 „Dezvoltarea și creșterea eficienței serviciilor publice electronice ”, care urmărește pune la dispoziție serviciile administrative prin mijloace electronice, respectiv de a crea beneficii atât pentru utilizatori (cetățeni și mediul de afaceri), cât și pentru administrația publică. Beneficiile utilizatorilor pot fi exprimate succint printr-un acces facil la serviciile administrației publice. Pentru autoritățile care utilizează tehnologia informației și comunicațiilor în scopul furnizării de servicii electronice, aceasta înseamnă noi oportunități, dar și schimbări interne la nivel organizațional

În *Strategia de Dezvoltare Durabilă* a comunei Solont obiectivul urmărit este creșterea calității vieții populației din localitate. Având în vedere schimbările propuse la nivelul dezvoltării mediului economic, mediul social al localității va fi dezvoltat, în concordanță cu:

Strategia Națională de Sănătate Publică aprobată prin Ordinul Ministrului Sănătății nr. 923 din iulie 2004, care stabilește mecanismele și direcțiile de acțiune care au ca scop îmbunătățirea stării de sănătate a populației și asigurarea unui înalt nivel de protecție a sănătății umane prin implementarea

unor măsuri care vizează transformarea structurilor actuale din domeniul sănătății publice spre cele adecvate noilor concepte și abordări de la nivel internațional.

Planul Național de Dezvoltare Rurală care prevede, în cadrul Axei 3 - *Încurajarea diversificării economiei rurale și îmbunătățirea calității vieții din spațiul rural*, ca obiectiv specific „Menținerea și dezvoltarea activităților economice, prin creșterea numărului de locuri de muncă”.

Domeniile de intervenție prevăzute se vor implementa cu finanțare atât din bugetul local al Consiliului Local Solont cât și din finanțarea proiectelor propuse ca proiecte de realizat în cadrul strategiei, prin intermediul următoarelor linii de finanțare:

Programul Operațional Sectorial – Dezvoltarea Resurselor Umane – Axa prioritară 6 „Promovarea incluziunii sociale”, cu următoarele domenii de intervenție:

- Dezvoltarea economiei sociale
- Îmbunătățirea accesului și participării grupurilor vulnerabile pe piața forței de muncă;
- Promovarea egalității de șanse pe piața muncii;
- Inițiative transnaționale pe piața inclusivă a muncii.

Programul prioritar național pentru proiectarea și construirea de sedii pentru așezăminte culturale de drept public, în localitățile unde nu există asemenea instituții care urmărește realizarea de cămine și așezăminte culturale în cât mai multe localități din țară.

5.4.1 DOMENIU DE INTERVENȚIE 4.1 - DEZVOLTAREA SERVICIILOR OFERITE DE ADMINISTRAȚIA PUBLICĂ LOCALĂ DIN COMUNA SOLONT

Oportunitatea	<p>Creșterea calității serviciilor publice prestate către comunitate se poate realiza în primul rând prin oferirea acestora de către autoritatea cea mai apropiată de cetățean. De aceea, descentralizarea reprezintă un element de bază al reformei administrației publice în România, acțiune care duce la întărirea puterii și rolului autorităților administrației publice locale în gestionarea serviciilor publice</p> <p>Administrația publică din România parcurge un amplu și complex proces de reformă structurală, dezvoltarea serviciilor instituțiilor din administrația publică centrală și locală reprezentând o componentă fundamentală a strategiei de aliniere la standardele Uniunii Europene.</p> <p>Această cerință precum și reducerea birocrăției în administrație și a volumului de muncă pentru funcționarii publici pot fi asigurate prin utilizarea de soluții prin introducerea de proceduri și organizarea de departamente specializate în cadrul instituțiilor.</p>
Impactul	<p>În urma implementării proiectelor domeniului de intervenție 4.1, la nivelul comunei Solont:</p> <ul style="list-style-type: none"> - se vor îmbunătăți serviciile publice oferite populației locale; - diversificarea serviciilor publice către cetățean; - simplificarea procedurilor de lucru; - creșterea eficienței actului administrativ.

PROIECTE

Titlu proiect	<i>Perfecționarea managementului în administrația publică și coerența actului administrativ</i>
Sursa de finanțare	Fondul Social European, Programul Operațional "Dezvoltarea Capacității Administrative"
Titlu proiect	<i>Constituirea birourilor specializate în elaborarea și gestionarea proiectelor</i>
Sursa de finanțare	Buget local
Titlu proiect	<i>Implementarea și certificarea sistemelor de management al calității</i>
Sursa de finanțare	Fondul Social European, Programul Operațional "Dezvoltarea Capacității Administrative"
Titlu proiect	<i>Extinderea și modernizarea sediului primăriei</i>

Sursa de finanțare	Fondul European pentru Agricultură și Dezvoltare Rurală, Axa 3 – „Calitatea vieții în zonele rurale și diversificarea economiei rurale”, măsura 3.2.2 – „Renovarea, dezvoltarea satelor, îmbunătățirea serviciilor de bază pentru economia și populația rurală și punerea în valoare a moștenirii rurale Bugetul local
---------------------------	---

5.4.2 DOMENIU DE INTERVENȚIE 4.2 - DEZVOLTAREA INFRASTRUCTURII DE EDUCAȚIE ȘI FORMARE

Oportunitatea	<p>Educația este mijlocul cel mai eficace de care dispune o societate pentru a răspunde provocării viitorului. Accesul la educație este condiția <i>sine qua non</i> a participării tinerilor la viața social-economică și culturală de la toate nivelurile societății.</p> <p>Învățământului preșcolar îi revin sarcini importante în pregătirea copiilor pentru școală, aceasta asigurând în bună măsură eficiența învățământului în prima sa treaptă.</p> <p>A pregăti copilul preșcolar pentru școală înseamnă a-l înarma cu acele achiziții, capacități, aptitudini, abilități care să-l ajute în parcurgerea în continuare și la o altă treaptă a drumului atât de complicat în cunoașterea lumii înconjurătoare. Astfel, grădinița de copii împreună cu familia și cu societatea civilă își conectează eforturile pentru asigurarea unui învățământ preșcolar de calitate, eficient.</p> <p>Este de datoria administrației locale de a optimiza procesul educațional prin înființarea de noi unități de învățământ și prin modernizarea celor existente, de a menține punctele tari aferente analizei SWOT realizată pe sistemul educațional și de a transforma oportunitățile în rezultate</p>
Impactul	<p>Implementarea domeniului de intervenție de Dezvoltarea infrastructurii de educație și formare, va conduce, pe termen mediu și lung la:</p> <ul style="list-style-type: none"> • Îmbunătățirea procesului educațional prin asigurarea condițiilor optime de desfășurare a activităților; • Creșterea capacității unităților de învățământ; • Reducerea abandonului școlar

PROIECTE

Titlu proiect	<i>Modernizarea și reabilitarea școlilor și a grădinițelor existente</i>
Sursa de finanțare	Fondul European pentru Agricultură și Dezvoltare Rurală, Axa 3 – „Calitatea vieții în zonele rurale și diversificarea economiei rurale”, măsura 3.2.2 – „Renovarea, dezvoltarea satelor, îmbunătățirea serviciilor de bază pentru economia și populația rurală și punerea în valoare a moștenirii rurale
Titlu proiect	<i>Construirea unei grădinițe cu tip after school</i>
Sursa de finanțare	Fondul European pentru Agricultură și Dezvoltare Rurală, Axa 3 – „Calitatea vieții în zonele rurale și diversificarea economiei rurale”, măsura 3.2.2 – „Renovarea, dezvoltarea satelor, îmbunătățirea serviciilor de bază pentru economia și populația rurală și punerea în valoare a moștenirii rurale
Titlu proiect	<i>Dotarea cu echipamente IT și cu materiale didactice specifice a școlilor și grădinițelor</i>

Sursa de finanțare	Programului Operațional Sectorial „Creșterea competitivității economice” (POS CCE), Axa prioritară 3 – Tehnologia Informației și Comunicațiilor (TIC) pentru sectoarele privat și public
Titlu proiect	<i>Reabilitarea monumentului istoric – Biserica „Sfintii Voievozi”</i>
Sursa de finanțare	Programul Operațional Regional, Axa prioritară 5: Dezvoltarea durabilă a turismului regional și local, Domeniul Major de Intervenție 5.1: Restaurarea și valorificarea durabilă a patrimoniului cultural, crearea și modernizarea infrastructurilor conexe

5.4.3 DOMENIU DE INTERVENȚIE 4.3 - DEZVOLTAREA FACILITĂȚILOR ȘI SERVICIILOR LOCALE DE ASISTENȚĂ SOCIALĂ

Oportunitatea	<p>Analiza SWOT realizată pe domeniul social evidențiază slaba dezvoltare, pe raza comunei Solont, a infrastructurii serviciilor sociale și a serviciilor conexe. Problemele de ordin social nu țin cont de bariere geografice, diferența făcând-o capacitatea administrației locale de a identifica aceste probleme și, mai mult decât atât, de a găsi soluții pentru diminuarea și rezolvarea acestora.</p> <p>Oportunitățile referitoare la sursele de finanțare, existente în mediul extern, pot fi folosite la rezolvarea problemelor sociale locale, în așa fel încât, administrația comunei Solont să poată oferi servicii locale de asistență socială, în conformitate cu normele naționale în vigoare.</p>
Impactul	<p>Implementarea proiectelor propuse în cadrul domeniului de intervenție - Dezvoltarea facilităților și a serviciilor locale de asistență socială, va conduce, pe termen mediu și lung, la:</p> <ul style="list-style-type: none"> • Diversificarea infrastructurii serviciilor sociale prin crearea unui cămin de bătrâni; • Complementaritatea sistemului public cu cel neguvernamental. Sistemul public garantează acoperirea drepturilor sociale, dezvoltă și organizează serviciile prevăzute de lege și susține financiar acțiunile organizațiilor neguvernamentale. Astfel, atât sistemul public de servicii sociale, cât și cel non-guvernamental, se poate înscrie într-o politică socială unitară, coerentă, de sprijin eficient a celor aflați în nevoie; • Centrarea pe familie și comunitate având ca obiectiv întărirea și dezvoltarea mediilor naturale de viață ale persoanelor (familia și comunitatea). Din această perspectivă, finalitatea serviciilor sociale este dezvoltarea capacităților individuale de funcționare și o mai bună integrare socială a individului.
PROIECTE	
Titlu proiect	<i>Construirea unui Cămin pentru bătrâni și persoane cu handicap</i>

Sursa de finanțare	Fondul Social European – Programul Operațional Dezvoltarea Resurselor Umane, Axa Prioritară 6 – „Promovarea incluziunii sociale” Cofinanțare – Buget local
Titlu proiect	<i>Susținerea dezvoltării activității societății civile care să monitorizeze problemele sociale la nivelul comunei</i>
Sursa de finanțare	Bugetul local
Titlu proiect	<i>Construirea unui Centru de zi</i>
Sursa de finanțare	Fondul Social European – Programul Operațional Dezvoltarea Resurselor Umane, Axa Prioritară 6 – „Promovarea incluziunii sociale” Cofinanțare – Buget local
Titlu proiect	<i>Construirea unui imobil multifuncțional pentru Dispensar, Farmacie Umană, Farmacie Veterinară</i>
Sursa de finanțare	Fondul European pentru Agricultură și Dezvoltare Rurală, Axa 3 – „Calitatea vieții în zonele rurale și diversificarea economiei rurale”, măsura 3.2.2 – „Renovarea, dezvoltarea satelor, îmbunătățirea serviciilor de bază pentru economia și populația rurală și punerea în valoare a moștenirii rurale” Bugetul local

5.4.4 DOMENIU DE INTERVENȚIE 4.4 - ASIGURAREA CADRULUI PENTRU PETRECEREA TIMPULUI LIBER

Oportunitatea	<p>În urma analizei mediului intern al comunei Solont, s-a constatat că nu există amenajate spații necesare petrecerii timpului liber. Identificând sursele de finanțare adecvate și acțiunile ce trebuie întreprinse, se pot desprinde oportunități de acțiune în direcția asigurării de servicii publice de petrecerea timpului liber pentru populația locală:</p> <ul style="list-style-type: none"> • Existența spațiului necesar amenajării unui parc; • Nevoia de recreare și divertisment a populației comunei;
Impactul	<p>Impactul domeniului de intervenție apare ca un rezultat atât al eforturilor autorității locale de a asigura atractivitatea comunei, având rezonanță și la nivel social prin satisfacerea interesului, în creștere, pentru activități recreative ale populației.</p> <p>Astfel, impactul acțiunii constă în:</p> <ul style="list-style-type: none"> • dezvoltarea de servicii publice pentru petrecerea timpului liber; • îmbunătățirea condițiilor de viață ale populației locale.
PROIECTE	
Titlu proiect	<i>Amenajare parc (spațiu verde)</i>
Sursa de finanțare	Fondul European pentru Agricultură și Dezvoltare Rurală, Axa 3 – „Calitatea vieții în zonele rurale și diversificarea economiei rurale”, măsura 3.2.2 – „Renovarea, dezvoltarea satelor, îmbunătățirea serviciilor de bază pentru economia și populația rurală și punerea în valoare a moștenirii rurale Bugetul local
Titlu proiect	<i>Construirea unei săli de sport în comuna Solont</i>
Sursa de finanțare	Programul național de dezvoltare rurală și a unor baze sportive din mediul rural Cofinanțare: Buget local
Titlu proiect	<i>Modernizarea teren de sport din comuna Solont</i>
Sursa de finanțare	Programul național de dezvoltare rurală și a unor baze sportive din mediul rural Cofinanțare: Buget local
Titlu proiect	<i>Construirea unui așezământ cultural în comuna Solont</i>
Sursa de finanțare	Programul prioritar național pentru proiectarea și construirea de sedii pentru așezăminte culturale de drept public, în localitățile unde nu există asemenea instituții

5.4.5 DOMENIU DE INTERVENȚIE 4.5 - ÎMBUNĂȚĂȚIREA ACCESULUI LA INFORMAȚIA DE INTERES PUBLIC

<p>Oportunitatea</p>	<p>Promovarea accesului cetățenilor la informații guvernamentale este pe larg recunoscută drept un instrument important administrativ și al drepturilor omului menit să îmbunătățească guvernarea statului. Acest instrument promovează participarea publică, răspunderea democratică și încrederea publicului în procesul de adoptare a deciziilor.</p> <p>Legea accesului la informații de interes public are un rol important în procesul de consolidare democratică: contribuie la reducerea corupției prin faptul că transparentizează procesul de luare a deciziilor, alocarea de bani publici, distribuția posturilor etc., contribuie la refacerea încrederii în instituțiile publice tot ca efect al transparentizării actului decizional; poate crește competența civică, încurajând oamenii să solicite informații la care au dreptul, să exercite funcția de control asupra instituțiilor care funcționează din bani de la buget; sau poate ajuta instituțiile să funcționeze mai bine, reglementându-le relația cu publicul.</p> <p>Guvernarea electronică poate fi o soluție de eficientizare a accesului la informația publică și reprezintă utilizarea de către autoritățile administrației publice centrale a aplicațiilor bazate pe tehnologia informației, în scopul:</p> <ul style="list-style-type: none"> - îmbunătățirii accesului la informațiile și serviciile publice ale autorităților administrației publice locale; - eliminarea procedurilor birocratice și simplificarea metodologiilor de lucru; - îmbunătățirea schimbului de informații și servicii între departamente; - îmbunătățirea calității serviciilor publice la nivelul administrației publice locale.
<p>Impactul</p>	<p>Implementarea proiectelor prevăzute în cadrul domeniului de intervenție, va conduce la:</p> <ul style="list-style-type: none"> - <i>Participare</i> - Cetățenii sunt mai bine pregătiți să participe în procesul democratic când dispun de informație cu privire la activitățile și politicile guvernului. - <i>Îmbunătățirea procesului de adoptare a deciziilor</i> - deciziile ce eventual vor fi făcute publice ar fi mai mult bazate pe motive obiective și temeinice, iar încrederea în Guvern sporește dacă se știe că deciziile vor fi previzibile. - <i>Îmbunătățirea Eficienței</i> - se poate îmbunătăți fluxul intern de informație între structurile statale.
<p>PROIECTE</p>	
<p>Titlu proiect</p>	<p><i>Asigurarea transparenței actelor administrative ale administrației publice locale</i></p>
<p>Sursa de finanțare</p>	<p>Fondul Social European, Programul Operațional "Dezvoltarea Capacității Administrative"</p>

Titlu proiect	<i>Informatizarea administrației publice locale, introducerea conceptului de e-guvernare</i>
Sursa de finanțare	Programului Operațional Sectorial „Creșterea competitivității economice” (POS CCE) Domeniului Major de Intervenție 2 „Dezvoltarea și creșterea eficienței serviciilor publice electronice ”

5.5 SECTORUL PRIORITAR 5 – MANAGEMENTUL SITUAȚIILOR DE URGENȚĂ ȘI ÎMBUNĂTĂȚIREA SIGURANȚEI TRAFICULUI RUTIER

Practica mondială a demonstrat că evenimentele generatoare de situații de urgență nu pot fi evitate, însă, uneori, acestea pot fi gestionate, iar efectele lor pot fi reduse printr-un proces sistematic ce implică stabilirea de măsuri și acțiuni menite să contribuie la diminuarea riscului asociat acestor fenomene.

Managementul situațiilor de urgență înseamnă aplicarea unor politici, proceduri și practici având ca obiective identificarea, analiza, evaluarea, tratarea, monitorizarea și reevaluarea riscurilor în vederea reducerii acestora astfel încât comunitățile umane și cetățenii, să poată trăi, munci și să-și satisfacă trebuințele și aspirațiile într-un mediu fizic și social durabil.

Domeniile prioritare prevăzute pentru direcția de dezvoltare de Managementul situațiilor de urgență și îmbunătățirea siguranței traficului rutier se vor implementa cu finanțare atât din bugetul local al Consiliului Local Solont, cât și din finanțarea proiectelor propuse ca proiecte de realizat în cadrul strategiei, prin intermediul următoarelor linii de finanțare:

FEADR Măsura 322 "Renovarea, dezvoltarea satelor, îmbunătățirea serviciilor de baza pentru economia si populația rurala si punerea în valoare a moștenirii rurale" se încadrează în si are ca obiective:

- Înființarea de drumuri noi, extinderea si îmbunătățirea rețelei de drumuri de interes local (drumuri comunale, vicinale si străzi din interiorul comunei) ce aparțin proprietății publice a unității administrative (comuna) pe teritoriul căreia se află, așa cum sunt definite si clasificate în conformitate cu legislația națională în vigoare;
- Achiziționarea de utilaje si echipamente pentru serviciile publice dacă fac parte din investiția inițială pentru înființarea serviciului;

FEADR Măsura 221 „Prima împădurire a terenurilor agricole”

5.5.1 DOMENIUL DE INTERVENȚIE 5.1 – MANAGEMENTUL SITUAȚIILOR DE URGENȚĂ

Oportunitatea	<p>În urma analizei SWOT pe domeniul situațiilor de urgență, s-a constatat că la nivelul Comunei Solont există mai mulți factori de risc ce pot duce la apariția unor situații de urgență. Identificând sursele de finanțare adecvate și acțiunile ce trebuie întreprinse, se pot desprinde oportunități de acțiune în direcția acoperirii riscurilor și a creșterii eficienței intervențiilor în cadrul situațiilor de urgență:</p> <ul style="list-style-type: none"> • Amenajarea cursurilor de apă ce prezintă riscuri la inundații • Stabilizarea terenurilor unde se pot produce alunecări cât și a terenurilor erodate • Dotarea corespunzătoare a Serviciului Voluntariat pentru Situații de Urgență
Impactul	<p>Impactul domeniului de intervenție apare ca un rezultat atât al eforturilor autorității locale de a asigura protecția vieții și a bunurilor cetățenilor .</p> <p>Astfel, impactul acțiunii constă în:</p> <ul style="list-style-type: none"> • Diminuarea riscurilor de producere ale unor situații de urgență; • Creșterea eficienței intervențiilor în cazul producerii de situații de urgență; • Îmbunătățirea condițiilor de viață ale populației locale.
PROIECTE	
Titlu proiect	<i>Amenajare cursuri de apă și protejarea malurilor</i>
Sursa de finanțare	Proiecte finanțate prin diverse programe guvernamentale Bugetul local
Titlu proiect	<i>Împădurirea terenurilor erodate și a zonelor expuse la alunecări de teren</i>
Sursa de finanțare	FEADR Măsura 221 „Prima împădurire a terenurilor agricole” Proiecte finanțate prin diverse programe guvernamentale Buget local
Titlu proiect	<i>Dotarea cu echipamente a Serviciului Voluntar pentru Situații de Urgență</i>
Sursa de finanțare	Proiecte finanțate prin diverse programe guvernamentale Buget local

5.5.2 DOMENIUL DE INTERVENȚIE 5.2 – ÎMBUNĂȚĂȚIREA SIGURANȚEI TRAFICULUI RUTIER

Oportunitatea	<p>O infrastructură rutieră modernă și sigură reprezintă punctul de pornire în creșterea siguranței traficului rutier. Analiza SWOT realizată pe domeniul siguranței traficului rutier, relevă faptul că, comuna Solont prezintă oportunități de dezvoltare în acest domeniu plecând tocmai de la punctele slabe identificate:</p> <ul style="list-style-type: none"> • Drumuri comunale în marea lor parte neasfaltate • Trotuare neamenajate pe toată lungimea drumurilor publice • Treceri de pietoni minimal semnalizate • Intersecții conflictuale
Impactul	<ul style="list-style-type: none"> • Îmbunătățirea condițiilor de viață și a gradului de siguranță ale populației locale • Scăderea numărului de accidente rutiere
PROIECTE	
Titlu proiect	<i>Asfaltarea drumurilor comunale</i>
Sursa de finanțare	<p>Fondul European pentru Agricultură și Dezvoltare Rurală, Axa 3 – „Calitatea vieții în zonele rurale și diversificarea economiei rurale”, măsura 3.2.2 – „Renovarea, dezvoltarea satelor, îmbunătățirea serviciilor de bază pentru economia și populația rurală și punerea în valoare a moștenirii rurale”</p> <p>Programe de dezvoltare guvernamentale</p>
Titlu proiect	<i>Amenajare trotuare pietonale</i>
Sursa de finanțare	<p>Programe de dezvoltare guvernamentale</p> <p>Buget local</p>
Titlu proiect	<i>Realizarea perdelelor forestiere de protecție</i>
Sursa de finanțare	<p>Proiecte finanțate prin diverse programe guvernamentale</p> <p>Buget local</p>
Titlu proiect	<i>Marcarea corespunzătoare a intersecțiilor și a trecerilor de pietoni</i>
Sursa de finanțare	<p>Programe de dezvoltare guvernamentale</p> <p>Buget local</p>

6. PROIECTE PROPUSE PENTRU PERIOADA 2011-2015

Sector prioritar 1 - Dezvoltarea unui mediu economic care să ducă la creșterea competitivității agenților economici și atractivitatea localității

PROIECTE	
Nr. crt	1
Titlul	<i>Sprrijinirea mediului de afaceri privat prin acordarea de facilități si prin dezvoltarea de servicii publice menite sa promoveze activitatea economica locala si atragerea de noi investiții</i>
Maturitatea proiectului	În faza de inițiativă
Sursa de finanțare	Programului Operațional Dezvoltarea Capacității Administrative, Axa prioritară 1 – Domeniul Major de Intervenție 1.2 Creșterea responsabilizării administrației publice Bugetul local
Perioada de realizare	<i>A se stabili în ședința Consiliului Local de aprobare a Strategiei de Dezvoltare Durabilă</i>
Nr. crt	2
Titlul	<i>Încurajarea formarii asociațiilor de producători agricoli prin acordarea de facilități</i>
Maturitatea proiectului	În faza de inițiativă
Sursa de finanțare	Bugetul local
Perioada de realizare	<i>A se stabili în ședința Consiliului Local de aprobare a Strategiei de Dezvoltare Durabilă</i>
Nr. crt	3
Titlul	<i>Constituirea unui parteneriat intre Autoritatea locala si ONG-uri care sa dezvolte proiecte de educație si formare antreprenorială</i>
Maturitatea proiectului	În faza de inițiativă

Domeniu de intervenție 1.1
Încurajarea și sprijinirea inițiativei private

Sursa de finanțare	Bugetul local
Perioada de realizare	<i>A se stabili în ședința Consiliului Local de aprobare a Strategiei de Dezvoltare Durabilă</i>

PROIECTE		
Domeniu de intervenție 1.2 Dezvoltarea turismului local	Nr. crt	4
	Titlul	<i>Promovarea comunei prin instrumente de informare a opiniei publice și internet</i>
	Maturitatea proiectului	În faza de inițiativă
	Sursa de finanțare	Bugetul Local
	Perioada de realizare	<i>A se stabili în ședința Consiliului Local de aprobare a Strategiei de Dezvoltare Durabilă</i>
	Nr. crt	5
	Titlul	<i>Dezvoltarea agroturismului și a turismului balnear prin acordarea de facilități fiscale pentru agenții economici din domeniul turismului rural</i>
	Maturitatea proiectului	În faza de inițiativă
	Sursa de finanțare	Bugetul local
	Perioada de realizare	<i>A se stabili în ședința Consiliului Local de aprobare a Strategiei de Dezvoltare Durabilă</i>
	Nr. crt	6
	Titlul	<i>Modernizare drumuri de exploatare agricolă</i>
Maturitatea proiectului	Proiect depus spre finanțare	

Sursa de finanțare	Fondul European pentru Agricultură și Dezvoltare Rurală, Axa I – „Îmbunătățirea și dezvoltarea infrastructurii legate de dezvoltarea și adaptarea agriculturii și silviculturii”, Măsura 125 - "ÎMBUNĂTĂȚIREA ȘI DEZVOLTAREA INFRASTRUCTURII LEGATE DE DEZVOLTAREA ȘI ADAPTAREA AGRICULTURII ȘI SILVICULTURII"
Perioada de realizare	După aprobarea cererii de finanțare

Sector prioritar 2 - Dezvoltarea serviciilor comunitare de utilități publice

PROIECTE		
Domeniu de intervenție 2.1 Modernizarea drumurilor și a iluminatului public	Nr. crt	7
	Titlul	<i>Modernizarea drum comunal</i>
	Maturitatea proiectului	În fază de inițiativă
	Sursa de finanțare	Fondul European pentru Agricultură și Dezvoltare Rurală, Axa 3 – „Calitatea vieții în zonele rurale și diversificarea economiei rurale”, măsura 3.2.2 – „Renovarea, dezvoltarea satelor, îmbunătățirea serviciilor de bază pentru economia și populația rurală și punerea în valoare a moștenirii rurale”
	Perioada de realizare	<i>A se stabili în ședința Consiliului Local de aprobare a Strategiei de Dezvoltare Durabilă</i>
	Nr. crt	8
	Titlul	<i>Modernizarea drumuri sătești și ulițe adiacente în satele comunei</i>
	Maturitatea proiectului	În fază de inițiativă
	Sursa de finanțare	Fondul European pentru Agricultură și Dezvoltare Rurală, Axa 3 – „Calitatea vieții în zonele rurale și diversificarea economiei rurale”, măsura 3.2.2 – „Renovarea, dezvoltarea satelor, îmbunătățirea serviciilor de bază pentru economia și populația rurală și punerea în valoare a moștenirii rurale”
	Perioada de realizare	<i>A se stabili în ședința Consiliului Local de aprobare a Strategiei de Dezvoltare Durabilă</i>

Domeniu de intervenție 2.2 Serviciul de alimentare cu apă, canalizare și epurare a apelor uzate	PROIECTE	
	Nr. crt	9
	Titlul	<i>Alimentarea cu apă a satelor comunei</i>
	Maturitatea proiectului	În faza de inițiativă
	Sursa de finanțare	Fondul European pentru Agricultură și Dezvoltare Rurală, Axa 3 – „Calitatea vieții în zonele rurale și diversificarea economiei rurale”, măsura 3.2.2 – „Renovarea, dezvoltarea satelor, îmbunătățirea serviciilor de bază pentru economia și populația rurală și punerea în valoare a moștenirii rurale” Master planul Județului Bacău pentru apă și apă uzată
	Perioada de realizare	<i>A se stabili în ședința Consiliului Local de aprobare a Strategiei de Dezvoltare Durabilă</i>
	Nr. crt	10
	Titlul	<i>Construcția rețelei de canalizare în satele comunei</i>
	Maturitatea proiectului	În faza de inițiativă
	Sursa de finanțare	Fondul European pentru Agricultură și Dezvoltare Rurală, Axa 3 – „Calitatea vieții în zonele rurale și diversificarea economiei rurale”, măsura 3.2.2 – „Renovarea, dezvoltarea satelor, îmbunătățirea serviciilor de bază pentru economia și populația rurală și punerea în valoare a moștenirii rurale” Master planul Județului Bacău pentru apă și apă uzată
Perioada de realizare	<i>A se stabili în ședința Consiliului Local de aprobare a Strategiei de Dezvoltare Durabilă</i>	

PROIECTE		
Domeniu de intervenție 2.3 Serviciul de salubritate a comunei	Nr. crt	11
	Titlul	<i>Dezvoltarea educației ecologice la nivelul comunității locale</i>
	Maturitatea proiectului	În faza de inițiativă
	Sursa de finanțare	Programul Operațional Sectorial "Mediu, Axa Prioritară 4 - Implementarea sistemelor adecvate de management pentru protecția naturii Domeniu major de intervenție - Dezvoltarea infrastructurii și a planurilor de management pentru protejarea biodiversității și rețelei Natura 2000
	Perioada de realizare	<i>A se stabili în ședința Consiliului Local de aprobare a Strategiei de Dezvoltare Durabilă</i>
	Nr. crt	12
	Titlul	<i>Realizarea unui sistem integrat de colectare selectivă a deșeurilor solide</i>
	Maturitatea proiectului	În faza de inițiativă
	Sursa de finanțare	POS Mediu Bugetul Local
	Perioada de realizare	<i>A se stabili în ședința Consiliului Local de aprobare a Strategiei de Dezvoltare Durabilă</i>

PROIECTE		
Domeniu de intervenție 2.4 Serviciul de iluminat public și serviciul de alimentarea cu gaz	Nr. crt	13
	Titlul	<i>Modernizarea iluminat public în localitățile comunei</i>
	Maturitatea proiectului	În faza de inițiativă
	Sursa de finanțare	Măsura 3.2.2 – „Renovarea, dezvoltarea satelor, îmbunătățirea serviciilor de bază pentru economia și populația rurală și punerea în valoare a moștenirii rurale” Programe de dezvoltare guvernamentale
	Perioada de realizare	<i>A se stabili în ședința Consiliului Local de aprobare a Strategiei de Dezvoltare Durabilă</i>
	Nr. crt	14
	Titlul	<i>Extindere rețea de alimentare cu gaz</i>
	Maturitatea proiectului	În faza de inițiativă
	Sursa de finanțare	Măsura 3.2.2 – „Renovarea, dezvoltarea satelor, îmbunătățirea serviciilor de bază pentru economia și populația rurală și punerea în valoare a moștenirii rurale” Programe de dezvoltare guvernamentale
	Perioada de realizare	<i>A se stabili în ședința Consiliului Local de aprobare a Strategiei de Dezvoltare Durabilă</i>

Sector prioritar 3 – Protecția mediului și a naturii

PROIECTE		
Domeniu de intervenție 3.1 Managementul deșeurilor	Nr. crt	15
	Titlul	<i>Amenajarea unui punct ecologic de depozitare a deșeurilor menajere și animale</i>
	Maturitatea proiectului	În faza de inițiativă
	Sursa de finanțare	Programul Operațional Sectorial Mediu – Axa prioritară 2 „Dezvoltarea sistemelor de management integrat și reabilitarea siturilor contaminate istoric: domeniul Major de intervenție – Dezvoltarea sistemelor integrate de management al deșeurilor și extinderea infrastructurii de management al deșeurilor”
	Perioada de realizare	<i>A se stabili în ședința Consiliului Local de aprobare a Strategiei de Dezvoltare Durabilă</i>
	Nr. crt	16
	Titlul	<i>Dezvoltarea educației ecologice la nivelul comunității locale</i>
	Maturitatea proiectului	În faza de inițiativă
	Sursa de finanțare	Programul Operațional Sectorial “Mediu, Axa Prioritară 4 - Implementarea sistemelor adecvate de management pentru protecția naturii Domeniu major de intervenție - Dezvoltarea infrastructurii și a planurilor de management pentru protejarea biodiversității și rețelei Natura 2000
	Perioada de realizare	<i>A se stabili în ședința Consiliului Local de aprobare a Strategiei de Dezvoltare Durabilă</i>

Domeniu de intervenție 3.2 Protejarea cadrului natural și îmbunătățirea calității mediului înconjurător	PROIECTE	
	Nr. crt	17
	Titlul	<i>Susținerea implementării de metode de producție agricolă compatibile cu normele de protecția mediului</i>
	Maturitatea proiectului	În faza de inițiativă
	Sursa de finanțare	Fondul European pentru Agricultură și Dezvoltare Rurală, Axa Prioritară 2 „Îmbunătățirea mediului și a spațiului rural”, măsura 2.1 „Măsuri pentru utilizarea durabilă a terenurilor agricole”.
	Perioada de realizare	<i>A se stabili în ședința Consiliului Local de aprobare a Strategiei de Dezvoltare Durabilă</i>
	Nr. crt	18
	Titlul	<i>Campanii de informare și conștientizare cu privire la protejarea mediului</i>
	Maturitatea proiectului	În faza de inițiativă
	Sursa de finanțare	Program Național – Fondul de Mediu, Fondul Social European – Programul Operațional Sectorial Dezvoltarea Resurselor Umane; Cofinanțare – Buget local.
Perioada de realizare	<i>A se stabili în ședința Consiliului Local de aprobare a Strategiei de Dezvoltare Durabilă</i>	

Sector prioritar 4 – Creșterea capacității de intervenție a administrației publice locale

Domeniu de intervenție 4.1 Dezvoltarea serviciilor oferite de administrația publică locală din comuna Solont	PROIECTE	
	Nr. crt	19
	Titlul	<i>Perfecționarea managementului în administrația publică și coerența actului administrativ</i>
	Maturitatea proiectului	În faza de inițiativă
	Sursa de finanțare	Fondul Social European, Programul Operațional "Dezvoltarea Capacității Administrative"
	Perioada de realizare	<i>A se stabili în ședința Consiliului Local de aprobare a Strategiei de Dezvoltare Durabilă</i>
	Nr. crt	20
	Titlul	<i>Constituirea birourilor specializate în elaborarea și gestionarea proiectelor</i>
	Maturitatea proiectului	În faza de inițiativă
	Sursa de finanțare	Buget local
	Perioada de realizare	<i>A se stabili în ședința Consiliului Local de aprobare a Strategiei de Dezvoltare Durabilă</i>
	Nr. crt	21
	Titlul	<i>Implementarea și certificarea sistemelor de management al calității</i>
	Maturitatea proiectului	În faza de inițiativă
	Sursa de finanțare	Fondul Social European, Programul Operațional "Dezvoltarea Capacității Administrative" Buget Local

	Perioada de realizare	<i>A se stabili în ședința Consiliului Local de aprobare a Strategiei de Dezvoltare Durabilă</i>
	Nr. crt	22
	Titlul	<i>Modernizarea si extinderea sediului primariei</i>
	Maturitatea proiectului	Proiect depus spre finantare
	Sursa de finanțare	Măsura 3.2.2 – „Renovarea, dezvoltarea satelor, îmbunătățirea serviciilor de bază pentru economia și populația rurală și punerea în valoare a moștenirii rurale” Programe de dezvoltare guvernamentale
	Perioada de realizare	<i>A se stabili în ședința Consiliului Local de aprobare a Strategiei de Dezvoltare Durabilă</i>

Domeniu de intervenție 4.2 Dezvoltarea infrastructurii de educație și formare	PROIECTE	
	Nr. crt	23
	Titlul	<i>Modernizarea si reabilitarea școlilor si a grădinițelor existente</i>
	Maturitatea proiectului	În faza de inițiativă
	Sursa de finanțare	Fondul European pentru Agricultură și Dezvoltare Rurală, Axa 3 – „Calitatea vieții în zonele rurale și diversificarea economiei rurale”, măsura 3.2.2 – „Renovarea, dezvoltarea satelor, îmbunătățirea serviciilor de bază pentru economia și populația rurală și punerea în valoare a moștenirii rurale
	Perioada de realizare	<i>A se stabili în ședința Consiliului Local de aprobare a Strategiei de Dezvoltare Durabilă</i>
	Nr. crt	24
	Titlul	<i>Construirea unei grădinițe cu tip after school</i>
Maturitatea proiectului	În faza de inițiativă	

	Sursa de finanțare	Fondul European pentru Agricultură și Dezvoltare Rurală, Axa 3 – „Calitatea vieții în zonele rurale și diversificarea economiei rurale”, măsura 3.2.2 – „Renovarea, dezvoltarea satelor, îmbunătățirea serviciilor de bază pentru economia și populația rurală și punerea în valoare a moștenirii rurale
	Perioada de realizare	<i>A se stabili în ședința Consiliului Local de aprobare a Strategiei de Dezvoltare Durabilă</i>
	Nr. crt	25
	Titlul	<i>Dotarea cu echipamente IT și cu materiale didactice specifice a școlilor și grădinițelor</i>
	Maturitatea proiectului	În faza de inițiativă
	Sursa de finanțare	Programului Operațional Sectorial „Creșterea competitivității economice” (POS CCE), Axa prioritară 3 – Tehnologia Informației și Comunicațiilor (TIC) pentru sectoarele privat și public
	Perioada de realizare	<i>A se stabili în ședința Consiliului Local de aprobare a Strategiei de Dezvoltare Durabilă</i>
	Nr. crt	26
	Titlul	<i>Reabilitarea monumentului istoric – Biserica „Sfintii Voievozi”</i>
	Maturitatea proiectului	În faza de inițiativă
	Sursa de finanțare	Bugetul local
	Perioada de realizare	<i>A se stabili în ședința Consiliului Local de aprobare a Strategiei de Dezvoltare Durabilă</i>

PROIECTE		
Domeniu de intervenție 4.3 Dezvoltarea facilităților și serviciilor locale de asistență socială	Nr. crt	27
	Titlul	<i>Construirea unui Cămin pentru bătrâni și persoane cu handicap</i>
	Maturitatea proiectului	În faza de inițiativă
	Sursa de finanțare	Fondul Social European – Programul Operațional Dezvoltarea Resurselor Umane, Axa Prioritară 6 – „Promovarea incluziunii sociale”
	Perioada de realizare	<i>A se stabili în ședința Consiliului Local de aprobare a Strategiei de Dezvoltare Durabilă</i>
	Sursa de finanțare	Buget Local
	Perioada de realizare	<i>A se stabili în ședința Consiliului Local de aprobare a Strategiei de Dezvoltare Durabilă</i>
	Nr. crt	28
	Titlul	<i>Sușținerea dezvoltării activității societății civile care să monitorizeze problemele sociale</i>
	Maturitatea proiectului	În faza de inițiativă
	Sursa de finanțare	Bugetul local
	Perioada de realizare	<i>A se stabili în ședința Consiliului Local de aprobare a Strategiei de Dezvoltare Durabilă</i>
	Nr. crt	29
	Titlul	<i>Construirea unui Centru de zi</i>
Maturitatea proiectului	În faza de inițiativă	
Sursa de finanțare	Fondul Social European – Programul Operațional Dezvoltarea Resurselor Umane, Axa Prioritară 6 – „Promovarea incluziunii sociale”	
Perioada de realizare	<i>A se stabili în ședința Consiliului Local de aprobare a Strategiei de Dezvoltare Durabilă</i>	

	Nr. crt	30
	Titlul	<i>Construirea unui imobil multifuncțional pentru Dispensar, Farmacie Umană, Farmacie Veterinară</i>
	Maturitatea proiectului	In faza de initiativa
	Sursa de finanțare	Fondul European pentru Agricultură și Dezvoltare Rurală, Axa 3 – „Calitatea vieții în zonele rurale și diversificarea economiei rurale”, măsura 3.2.2 – „Renovarea, dezvoltarea satelor, îmbunătățirea serviciilor de bază pentru economia și populația rurală și punerea în valoare a moștenirii rurale” Bugetul local
	Perioada de realizare	<i>A se stabili în ședința Consiliului Local de aprobare a Strategiei de Dezvoltare Durabilă</i>

PROIECTE		
Domeniu de intervenție 4.4 Asigurarea cadrului pentru petrecerea timpului liber	Nr. crt	31
	Titlul	<i>Amenajare parc (spațiu verde)</i>
	Maturitatea proiectului	
	Sursa de finanțare	Fondul European pentru Agricultură și Dezvoltare Rurală, Axa 3 – „Calitatea vieții în zonele rurale și diversificarea economiei rurale”, măsura 3.2.2 – „Renovarea, dezvoltarea satelor, îmbunătățirea serviciilor de bază pentru economia și populația rurală
	Perioada de realizare	<i>A se stabili în ședința Consiliului Local de aprobare a Strategiei de Dezvoltare Durabilă</i>
	Nr. crt	32
	Titlul	<i>Construirea unei săli de sport în comuna Solont</i>
	Maturitatea proiectului	

	Sursa de finanțare	Programul național de dezvoltare rurală și a unor baze sportive din mediul rural
	Perioada de realizare	<i>A se stabili în ședința Consiliului Local de aprobare a Strategiei de Dezvoltare Durabilă</i>
	Nr. Crt	33
	Titlul	<i>Modernizarea teren de sport din comuna Solont</i>
	Maturitatea proiectului	
	Sursa de finanțare	Programul național de dezvoltare rurală și a unor baze sportive din mediul rural
	Perioada de realizare	<i>A se stabili în ședința Consiliului Local de aprobare a Strategiei de Dezvoltare Durabilă</i>
	Nr. crt	34
	Titlul	<i>Construirea unui așezământ cultural în comuna Solont</i>
	Maturitatea proiectului	
	Sursa de finanțare	Programul prioritar național pentru proiectarea și construirea de sedii pentru așezăminte culturale de drept public, în localitățile unde nu există asemenea instituții
	Perioada de realizare	<i>A se stabili în ședința Consiliului Local de aprobare a Strategiei de Dezvoltare Durabilă</i>

Domeniu de intervenție 4.5 Îmbunătățirea accesului la informația de interes public	PROIECTE	
	Nr. crt	35
	Titlul	<i>Asigurarea transparenței actelor administrative ale administrației publice locale</i>
	Maturitatea proiectului	
	Sursa de finanțare	Fondul Social European, Programul Operațional "Dezvoltarea Capacității Administrative"
	Perioada de realizare	<i>A se stabili în ședința Consiliului Local de aprobare a Strategiei de Dezvoltare Durabilă</i>
	Nr. crt	36
	Titlul	<i>Informatizarea administrației publice locale, introducerea conceptului de e-guvernare</i>
	Maturitatea proiectului	
	Sursa de finanțare	Programului Operațional Sectorial „Creșterea competitivității economice” (POS CCE) Domeniului Major de Intervenție 2 „Dezvoltarea și creșterea eficienței serviciilor publice electronice ”
Perioada de realizare	<i>A se stabili în ședința Consiliului Local de aprobare a Strategiei de Dezvoltare Durabilă</i>	

PROIECTE	
Nr. crt	37
Titlul	<i>Amenajare cursuri de apă și protejarea malurilor</i>
Maturitatea proiectului	
Sursa de finanțare	Proiecte finanțate prin diverse programe guvernamentale Bugetul local
Perioada de realizare	<i>A se stabili în ședința Consiliului Local de aprobare a Strategiei de Dezvoltare Durabilă</i>
Nr. crt	38
Titlul	<i>Împădurirea terenurilor erodate și a zonelor expuse la alunecări de teren</i>
Maturitatea proiectului	
Sursa de finanțare	FEADR Măsura 221 „Prima împădurire a terenurilor agricole” Proiecte finanțate prin diverse programe guvernamentale Buget local
Perioada de realizare	<i>A se stabili în ședința Consiliului Local de aprobare a Strategiei de Dezvoltare Durabilă</i>
Nr. crt	39
Titlul	<i>Dotarea cu echipamente a Serviciului Voluntar pentru Situații de Urgență</i>
Maturitatea proiectului	
Sursa de finanțare	Proiecte finanțate prin diverse programe guvernamentale Bugetul local
Perioada de realizare	<i>A se stabili în ședința Consiliului Local de aprobare a Strategiei de Dezvoltare Durabilă</i>

PROIECTE		
Domeniu de intervenție 5.2 Îmbunătățirea siguranței traficului rutier	Nr. crt	40
	Titlul	<i>Marcarea corespunzătoare a intersecțiilor și a trecerilor de pietoni</i>
	Maturitatea proiectului	
	Sursa de finanțare	Programe de dezvoltare guvernamentale Buget local
	Perioada de realizare	<i>A se stabili în ședința Consiliului Local de aprobare a Strategiei de Dezvoltare Durabilă</i>
	Nr. crt	41
	Titlul	<i>Amenajare trotuare pietonale</i>
	Maturitatea proiectului	
	Sursa de finanțare	Programe de dezvoltare guvernamentale Buget local
	Perioada de realizare	<i>A se stabili în ședința Consiliului Local de aprobare a Strategiei de Dezvoltare Durabilă</i>

	Nr. crt	42
	Titlul	<i>Realizarea perdelelor forestiere de protecție</i>
	Maturitatea proiectului	
	Sursa de finanțare	Proiecte finanțate prin diverse programe guvernamentale Bugetul local
	Perioada de realizare	<i>A se stabili în ședința Consiliului Local de aprobare a Strategiei de Dezvoltare Durabilă</i>

7. INDICATORI DE MONITORIZARE A STRATEGIEI

Sector prioritar 1 - Dezvoltarea unui mediu economic care să ducă la creșterea competitivității agenților economici și atractivitatea localității

Domeniul de intervenție 1.1 <i>Încurajarea și sprijinirea inițiativei private</i>	Indicatori de rezultat	Indicatori de output
	<ul style="list-style-type: none"> - politici publice pentru susținerea mediului privat și în direcția sprijinirii inițiativei private; - dezvoltarea de parteneriate public-privat în direcția susținerii inițiativei private; - creșterea nivelului de instruire al agenților economici la nivel local; 	<ul style="list-style-type: none"> - numărul agenților economici beneficiari ai facilităților acordate la nivel local; - numărul de agenți economici nou-înființați, care sunt înregistrați și își desfășoară activitatea la nivel local; - numărul de parteneriate încheiate între administrația publică locală și agenți economici – organizații non-guvernamentale.
Domeniul de intervenție 1.2 <i>Dezvoltarea turismului local</i>	Indicatori de rezultat	Indicatori de output
	<ul style="list-style-type: none"> - creșterea accesibilității informațiilor referitoare la turismul local; - politici publice în direcția susținerii investițiilor în turism; - creșterea numărului de turiști la nivel local; - diversificarea activităților de turism local. 	<ul style="list-style-type: none"> - existența unui portal pentru promovarea comunei și a obiectivelor turistice existente; - numărul agenților economici locali înregistrați care activează în domeniul turismului; - numărul turiștilor care vizitează comuna.

Sector prioritar 2 - Dezvoltarea serviciilor comunitare de utilităţi publice

Domeniul de intervenţie 2.1

Modernizarea drumurilor

Indicatori de rezultat

- dezvoltarea infrastructurii rutiere în localităţile comunei;
- îmbunătăţirea infrastructurii comunale de drumuri în satele comunei Solont;
- îmbunătăţirea calităţii vieţii populaţiei comunei.

Indicatori de output

- kilometri de drum comunal modernizaţi;
- kilometri de drumuri săteşti şi uliţe adiacente modernizaţi;

Domeniul de intervenţie 2.2

Serviciul de alimentare cu apă, canalizare şi epurare a apelor uzate

Indicatori de rezultat

- îmbunătăţirea calităţii vieţii populaţiei comunei;
- îmbunătăţirea calităţii mediului înconjurător în satele comunei Solont;
- conformitatea politicilor locale cu regulile naţionale în vigoare de protecţia mediului;
- creşterea accesibilităţii utilităţilor publice pentru populaţia locală.

Indicatori de output

- numărul de gospodării racordate la reţeaua de alimentare cu apă;
- kilometri de reţea de alimentare cu apă reabilitaţi sau modernizaţi;
- kilometri de reţea de canalizare construiţi;
- numărul de gospodării racordate la reţeaua de canalizare.

Domeniul de intervenţie 2.3

Indicatori de rezultat

Indicatori de output

Serviciul de salubritate a comunei	<ul style="list-style-type: none"> - îmbunătățirea calității vieții populației comunei; - îmbunătățirea calității mediului înconjurător în satele comunei Solont; - conformitatea politicilor locale cu regulile naționale în vigoare de protecția mediului; - creșterea accesibilității utilităților publice pentru populația locală. 	<ul style="list-style-type: none"> - numărul de gospodării care au acces la serviciul de salubritate; - contracte de salubritate încheiate de populația locală.
<p><i>Domeniul de intervenție 2.4</i></p> <p>Serviciul de iluminat public local și serviciul de alimentarea cu gaz</p>	<p>Indicatori de rezultat</p> <ul style="list-style-type: none"> - îmbunătățirea calității vieții populației comunei; - creșterea accesibilității utilităților publice pentru populația locală. 	<p>Indicatori de output</p> <ul style="list-style-type: none"> - kilometri de rețea de iluminat public modernizați - kilometri rețea de gaz realizați
Sector prioritar 3 - Protecția mediului și a naturii		
<p><i>Domeniul de intervenție 3.1</i></p> <p><i>Managementul deșeurilor</i></p>	<p>Indicatori de rezultat</p> <ul style="list-style-type: none"> - îmbunătățirea factorilor de mediu: aer apă sol; - conformitatea politicilor locale în domeniul protecției mediului cu normele naționale în vigoare; - creșterea nivelului de informare și conștientizare a populației locale relativ la factorii de mediu. 	<p>Indicatori de output</p> <ul style="list-style-type: none"> - punct de colectare a deșeurilor amenajat conform standardelor legale, în vigoare; - numărul de puncte de colectare selectivă a deșeurilor amenajate; - numărul de campanii de informare cu privire la protecția mediului organizate de către administrația publică locală.
<i>Domeniul de intervenție 3.2</i>	Indicatori de rezultat	Indicatori de output

<p><i>Protejarea cadrului natural și îmbunătățirea calității mediului înconjurător</i></p>	<ul style="list-style-type: none"> - dezvoltarea de procese de producție agricolă ecologice; - creșterea nivelului de informare și conștientizare a populației locale relativ la factorii de mediu. 	<ul style="list-style-type: none"> - numărul de exploatații agricole care folosesc metode de producție ecologice; - numărul de campanii de informare cu privire la protecția mediului organizate de către administrația publică locală
<p>Sector prioritar 4 - Creșterea capacității de intervenție a administrației publice locale</p>		
<p><i>Domeniul de intervenție 4.1</i></p> <p><i>Dezvoltarea serviciilor oferite de administrația publică locală din comuna Solont</i></p>	<p>Indicatori de rezultat</p> <ul style="list-style-type: none"> - creșterea nivelului de instruire a personalului din administrația publică locală; - crearea și dezvoltarea de servicii publice în domeniul elaborării și managementului proiectelor; - standardizarea proceselor și activităților administrației publice locale. 	<p>Indicatori de output</p> <ul style="list-style-type: none"> - numărul de cursuri de formare și instruire organizate; - numărul de funcționari publici locali care participă la cursuri de formare – instruire; - implementarea unui sistem de certificare – standardizare a activităților; - existența unui birou specializat în elaborarea și implementarea proiectelor. - realizarea extinderii și modernizării sediului primăriei

<p><i>Domeniul de intervenție 4.2</i> <i>Dezvoltarea infrastructurii de educație și formare</i></p>	<p>Indicatori de rezultat</p> <ul style="list-style-type: none"> - îmbunătățirea condițiilor de desfășurare a procesului de educație prin amenajarea spațiilor; - scăderea ratei abandonului școlar pentru ciclul de școlarizare I-VIII; - îmbunătățirea fondului de material didactic și a dotărilor existente în unitățile de învățământ. 	<p>Indicatori de output</p> <ul style="list-style-type: none"> - mp de spații de învățământ (școli și grădinițe) reabilitați; - numărul de echipamente IT și materiale didactice achiziționate; - numărul de unități de învățământ noi construite. - modernizarea monumentului istoric
<p><i>Domeniul de intervenție 4.3</i> <i>Dezvoltarea facilităților și serviciilor locale de asistență socială</i></p>	<p>Indicatori de rezultat</p> <ul style="list-style-type: none"> - diversificarea serviciilor de asistență socială oferite de către administrația locală; - crearea de politici publice locale la noile nevoi sociale apărute; - îmbunătățirea condițiilor de viață ale populației care beneficiază de asistență socială. 	<p>Indicatori de output</p> <ul style="list-style-type: none"> - tipuri de servicii de asistență socială, noi, oferite de administrația publică locală; - mp de clădire construite reabilitați pentru oferirea de servicii de asistență socială; - unități de asistență socială nou-înființate la nivel local.
<p><i>Domeniul de intervenție 4.4</i> <i>Asigurarea cadrului pentru petrecerea timpului liber</i></p>	<p>Indicatori de rezultat</p> <ul style="list-style-type: none"> - îmbunătățirea condițiilor de viață ale populației locale; - dezvoltarea activităților culturale la nivel local prin asigurarea cadrului necesar pentru desfășurare a acestora; - politici publice locale pentru asigurarea cadrului pentru petrecerea timpului liber; 	<p>Indicatori de output</p> <ul style="list-style-type: none"> - număr de spații verzi (parcuri) amenajate de către administrația locală; - numărul de spații de desfășurare a activităților culturale nou-înființate; - numărul de spații pentru desfășurare a activităților sportive amenajate sau reabilitate.

<i>Domeniul de intervenție 4.5</i> <i>Îmbunătățirea accesului la informația de interes public</i>	Indicatori de rezultat	Indicatori de output
	<ul style="list-style-type: none"> - conformitatea actelor și acțiunilor administrației publice locale cu principiile transparenței; - diversificarea metodelor de transmitere a informațiilor de interes local; - dezvoltarea metodelor de administrare și guvernare locală. 	<ul style="list-style-type: none"> - numărul de politici publice în direcția asigurării transparenței actului administrativ local; - numărul de instrumente utilizate în transmiterea informației locale de interes public; - implementarea de proiecte care să introducă metode de e-guvernare.
Sectorul prioritar 5 – Managementul situațiilor de urgență și îmbunătățirea siguranței traficului rutier		
<i>Domeniul de intervenție 5.1</i> <i>Managementul situațiilor de urgență</i>	Indicatori de rezultat	Indicatori de output
	<ul style="list-style-type: none"> - îmbunătățirea condițiilor de viață ale populației locale; - creșterea siguranței a vieților și a bunurilor cetățenilor 	<ul style="list-style-type: none"> - km de curs de râu amenajat - ha de teren împădurite - număr de echipamente achiziționate pentru SVSU
<i>Domeniul de intervenție 5.</i> <i>Îmbunătățirea siguranței traficului rutier</i>	Indicatori de rezultat	Indicatori de output
	<ul style="list-style-type: none"> - îmbunătățirea infrastructurii rutiere - îmbunătățirea condițiilor de viață ale populației locale; - creșterea siguranței a vieților și a bunurilor cetățenilor - creșterea siguranței rutiere 	<ul style="list-style-type: none"> - km de drumuri asfaltate - km de rețea de iluminat public modernizată - nr. de intersecții amenajate - nr. de treceri de pietoni resemnalizate - nr. de arbori plantați ca perdele forestiere - nr. km de trotuare pietonale amenajate